

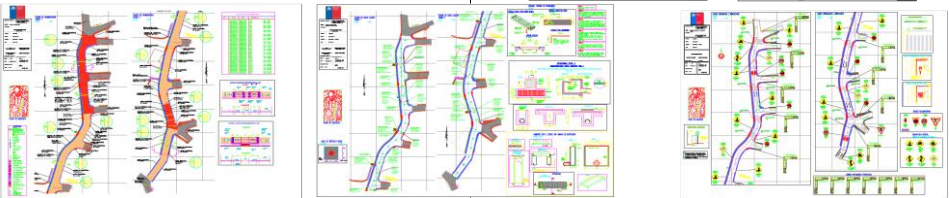




DEPARTAMENTO DISEÑO DE PROYECTOS				CUENTA PÚBLICA PROYECTOS AÑO 2018					
Nº	Nombre Proyecto	SECTOR	Tipo de Fondos	Estado	DESCRIPCION	IMAGEN		IMAGEN	
1	REPOSICION SEDE SOCIAL "CLUB DEPORTIVO VILLAMONTE"	NUEVA AURORA	FRIL	TERMINADO	ESTADO: TERMINADO. RECEPCION DOM EN MARZO 2018				
2	CONSTRUCCIÓN SEDE ADULTO MAYOR VERDE ESPERANZA	VILLA DULCE	PMU	TERMINADO	ESTADO: TERMINADO. RECEPCION DOM EN ENERO 2018				
3	REPOSICIÓN DE ACERAS CALLE ET CHEVERS, ENTRE MARINA Y VIANA	PLAN	FRIL	EJECUTADO	ESTADO: PROYECTO CONSTRUIDO. REPOSICIÓN DE ACERAS DEL PLAN DE LA CIUDAD CON CAMBIO DE MATERIALIDAD A BALDOSA MICROVIBRADA Y HORMIGÓN PULIDO. CONSTRUCCIÓN DE ACCESOS UNIVERSALES EN ESQUINAS, CAMBIO DE SOLERAS EN MAL ESTADO.				
4	REPOSICIÓN DE ACERAS CALLE VILLANELO, ENTRE MARINA Y VIANA	PLAN	FRIL	EJECUTADO	ESTADO: PROYECTO CONSTRUIDO. REPOSICIÓN DE ACERAS DEL PLAN DE LA CIUDAD CON CAMBIO DE MATERIALIDAD A BALDOSA MICROVIBRADA Y HORMIGÓN PULIDO. CONSTRUCCIÓN DE ACCESOS UNIVERSALES EN ESQUINAS, CAMBIO DE SOLERAS EN MAL ESTADO.				
5	REPOSICIÓN DE ACERAS CALLE QUILLOTA, ENTRE MARINA Y CALLE VALPARAISO	PLAN	FRIL	EJECUTADO	ESTADO: PROYECTO CONSTRUIDO. REPOSICIÓN DE ACERAS DEL PLAN DE LA CIUDAD CON CAMBIO DE MATERIALIDAD A BALDOSA. CONSTRUCCIÓN DE ACCESOS UNIVERSALES EN ESQUINAS, REUBICACIÓN DE REFUGIOS PEATONALES, CAMBIO DE SOLERAS EN MAL ESTADO.				
6	ACERAS PUENTE CASINO	PLAN	FRIL	DESARROLLO DE PROYECTO Y OBTENCION DE RECURSOS FRIL	ESTADO: PROYECTO TERMINADO Y APROBADO EN LICITACION. ESTE PROYECTO CONSISTE EN LA REMODELACIÓN DE LAS ACERAS DEL PUENTE CASINO. SUP. 706,65 M2				
7	ACERAS PUENTE ECUADOR	PLAN	FRIL	EJECUTADO	ESTADO: PROYECTO CONSTRUIDO ESTE PROYECTO CONSISTE EN LA REMODELACIÓN DE LAS ACERAS DEL PUENTE ECUADOR. SUP. 740,39 M2				
8	ACERAS PUENTE VILLANELO	PLAN	FRIL	EJECUTADO	ESTADO: CONSTRUIDO. ESTE PROYECTO CONSISTE EN LA REMODELACIÓN DE LAS ACERAS DEL PUENTE ECUADOR. SUP. 740,39 M2				
9	REPOSICIÓN DE ACERAS CALLE QUINTA, ENTRE MARINA Y VIANA	PLAN	FRIL	EJECUTADO	ESTADO: CONSTRUIDO. PROYECTO DIVIDIDO EN 2 ETAPAS: - TRAMO 1: PUENTE PEATONAL QUINTA A CALLE VALPARAISO. - TRAMO 2: CALLE VALPARAISO A CALLE VIANA REPOSICIÓN DE ACERAS DEL PLAN DE LA CIUDAD CON CAMBIO DE MATERIALIDAD A BALDOSA MICROVIBRADA Y HORMIGÓN PULIDO, CRUCES DE ACCESO UNIVERSAL.				

10	ORDENAMIENTO COMERCIO Y ESPACIO PUBLICO CALLE VALPARAISO, QUILLOTA Y ARLEGUI	PLAN	MUNICIPAL	EJECUTADO	<p>ESTADO: EN USO. EL PROYECTO CONTEMPLA UNA CANTIDAD DE 50 MODULOS UBICADOS ENTRE LAS CALLES VALPARAISO, QUILLOTA Y ARLEGUI. EL MODULO DEBE CUMPLIR CON SER REUBICADO AL MOMENTO DE NO SER UTILIZADO. ACTUALMENTE SE ENCUENTRA EN ETAPA CONSTRUCTIVA A NIVEL DE PROTOTIPO POR SERCO</p>	 	 
11	OBRAS DE MEJORAMIENTO Y NORMALIZACION EDIFICIO SECLA	CENTRO	FRIL	TERMINADO	<p>ESTADO: OBRA EJECUTADA. La obra consiste en el recambio de los revestimientos de piso existentes, enchape de muros de madera, construcción y suministro de mobiliario, pintura de muros, cables y elementos estructurales interiores y construcción de una caseta para guardia en el acceso oriente.</p>	 	  
12	PROYECTO DE REPAVIMENTACION DE PASAJE SAN LUIS	PLAN	FNDR	EJECUTADO	<p>ESTADO: EJECUTADO EL PROYECTO CONSTITUYE UN MEJORAMIENTO AL CIRCUITO VAL DEL TERMINAL RODOVIAARIO DE VINA DEL MAR, CONSTA DE UN DISEÑO EN HORMIGON DE 15 CM DE ESPESOR QUE ABARCA UN AREA DE 787 M2. ADIEMAS SE CONTEMPLAN ACERAS NUEVAS A AMBOS LADOS DE LOS TRAMOS EN CUESTION Y PLANOS DE SEÑALIZACION Y DEMARCAACION.</p>	 	 
13	Alcantarillado CALLE BELLAVISTA	SANTA JULIA		EJECUTADO	<p>ESTADO: OBRA EJECUTADA</p>	 	 
14	PZA. MONTECARLO 1 DE STA. JULIA	SANTA JULIA	PMU	EJECUTADO	<p>ESTADO: OBRA EJECUTADA. Corresponde a la recuperación de espacio público de la Población Montecarlo 1, en donde se instalaron 4 máquinas de ejercicio, un columpio doble y juego infantil, además de obras de paisajismo y pavimentos.</p>	 	  
15	PROYECTO DE PAVIMENTACION CALLE CABO ODGER CONJUNTO NUEVO HORIZONTE	GLORIAS NAVALES	QMB	EJECUTADO	<p>PROYECTO A EJECUTADO Y ENTREGADO A USO A LA COMUNIDAD.</p>	 	 
16	SEGUNDA ETAPA CENTRO DEPORTIVO GOMEZ CARREÑO	GOMEZ CARREÑO	FNDR	EN ETAPA DE CONSTRUCCIÓN	<p>ESTADO: OBRA EN EJECUCIÓN Corresponde a la segunda etapa de un centro deportivo ubicado en un terreno de 20.400 m². El proyecto consiste en una cancha de fútbol de pasto sintético de 100 x 55 m, camarines, baños para público, graderías, iluminación, sector de quinchos y obras de cerramiento, circulación, paisajismo y contenedores.</p>	 	 
17	CRUCES UNIVERSALES POBL. VERGARA 2 NORTE 1 ORIENTE Y 1 PONIENTE	PLAN	FRIL	EN APROBACION DE BASES 2ª LICITACION	<p>ESTADO: PROCESO DE APROBACION DE BASES DESCRIPCIÓN: ESTE PROYECTO CONTEMPLA LA REALIZACIÓN DE CRUCES UNIVERSALES EN LAS ESQUINAS QUE NO POSEAN EN LAS CALLES 1 PONIENTE, 1 ORIENTE Y 2 NORTE, DE ESTA FORMA COMPLETAR EN ESTOS TRAMOS LA CONTINUIDAD UNIVERSAL PARA EL PEATON.</p>	 	
18	AMPLIACIÓN SEDE VECINAL ALTOS DEL BOSQUE	SANTA JULIA	FNDR	EN LICITACIÓN	<p>ESTADO: PROYECTO CON APROBACIÓN DOM, CUENTA CON FINANCIAMIENTO Corresponde a la ampliación de la Sede Vecinal existente. El proyecto consiste en la construcción de un salón multifuncional, una kitchenette y una bodega para la cual se reutilizará un container existente. La construcción existente será remodelada, abrigando una oficina administrativa con bodega y dos baños (uno de ellos para PCD)</p>	 	 


















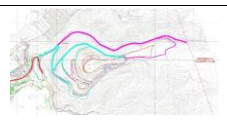



19	PROLONGACIÓN Y REPAVIMENTACIÓN DE 6 ORIENTE ENTRE 11 Y 13 NORTE (ENSANCHE)	PLAN	FNDR	CON RS ESPERANDO FINANCIAMIENTO	ESTADO: PROYECTO CON RS, APROBACIONES TÉCNICAS. ACTUALIZACIÓN TÁSCIONES PARA EXPROPIACIONES.	 	 
20	PARQUE RIBERENO LAGUNA SAUSALITO	PLAN	FNDR	DESARROLLO DE PLAN MAESTRO	ESTADO: EN EJECUCIÓN CONSULTORIA DE DISEÑO SE DESARROLLA LA ETAPA DE RECOPLACIÓN DE ANTECEDENTES PREVIOS Y DE DESARROLLO DE ALTERNATIVAS.	 	  
21	PROYECTO DE CONTENCIÓN Y AGUAS LLUVIAS EN PASAJE DUPLIZA	EL OLIVAR NORTE	FRIL	EN LICITACIÓN	ESTADO: APROBADO TÉCNICAMENTE. CONSISTE EN MURO DE CONTENCIÓN DE GRAN ENVERGADURA (ALTURA MÁXIMA DE 4.15 METROS Y 26 METROS DE LARGO). ADEMÁS POSEE UN SISTEMA DE AGUAS LLUVIAS Y ACERAS DE ACCESO A VIVIENDAS.	 	 
22	PROYECTO DE CONTENCIÓN Y PAVIMENTACIÓN CALLE DEL CERRO	CHORRILLOS	FRIL	EN LICITACIÓN	ESTADO: APROBADO SERVU. EL PROYECTO CONSISTE EN LA CONSTRUCCIÓN DE MUROS DE CONTENCIÓN DE HORMIGÓN ARMADO Y LA PAVIMENTACIÓN DEL TRAMO INVOLUCRADO.	 	 
23	REPARACIÓN INTEGRAL ESTADIO MIRAFLORES	MIRAFLORES	FNDR	PROYECTO PRIORIZADO ESPERA DE CONVENIO PARA LICITACIÓN.	ESTADO: PROYECTO CON RS, APROBACIÓN DOM, Y FINANCIAMIENTO. Contempla la construcción de una cancha de fútbol de 90 x 50 m., con pasto sintético. Se incluye también caja antipeltazos en el perímetro de la cancha. Se considera la reposición de los servicios higiénicos para el público, incluyendo baño para PCD y oficinas administrativas para el personal de mantenimiento del estadio. Se considera también la reposición de los camarines para jugadores y árbitros y acondicionamiento de sector para realizar calentamiento previo a los partidos.	 	 
24	SEDE SOCIAL UNIDAD VECINAL 88	SANTA JULIA	FNDR	PROYECTO PRIORIZADO ESPERA DE CONVENIO PARA LICITACIÓN.	ESTADO: PROYECTO CON FINANCIAMIENTO, RS, PERMISO DE EDIFICACIÓN D.O.M.	  	 
25	SEDE SOCIAL ASOCIACIÓN DE FÚTBOL GÓMEZ CARRERO	GÓMEZ CARRERO	FNDR	TRÁMITE DE OBTENCIÓN DE RS	ESTADO: PROYECTO CON PERMISO DE EDIFICACIÓN D.O.M. A LA ESPERA DE RS PARA SU FINANCIAMIENTO.	 	
26	PROYECTO DE MEJORAMIENTO INTEGRAL AVENIDA VALPARAISO	PLAN CENTRO		TRÁMITE DE OBTENCIÓN DE RS	ESTADO: APROBADO POR SERVU, TRANSITO, UOCT. CORRESPONDE A LA REMODELACIÓN DE LAS ACERAS DE CALLE VALPARAISO TRAMO 1 ENTRE PLAZA DE VINA DEL MAR Y CALLE VIANA SE EFECTUA MODIFICACIÓN DE MATERIALES, PAISAJISMO Y MOBILIARIO URBANO.	  	 
27	MURO CONTENCIÓN AV. ALEMANIA	VILLA HERMOSA		APROBADO SERVU TRAMITACIÓN RECURSOS	MURO DE CONTENCIÓN DE HORMIGÓN ARMADO CON SISTEMA DE MICROPILOTES, ALTURA PROMEDIO DE 3[m] Y LARGO DE APP. 30[m].	  	 













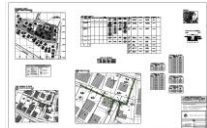











28	REMEDIACION ACERAS CALLE ARLEGUI PONIENTE	PLAN	FNDR	EN APROBACION SERVU DISEÑO	ESTADO : EN PROCESO DE DISEÑO EL PROYECTO BUSCA REPARAR Y REMODELAR LAS ACERAS DE LA CALLE ARLEGUI QUE SE ENCUENTRAN DETERIORADAS POR EL ALTO NIVEL DE TRANSITO QUE PRESENTAN. CONSISTE EN CAMBIO DE MATERIADO, DISEÑO, PASEAJISMO Y MOBILIARIO PARA GENERAR UNA RECUPERACION TOTAL DEL ESPACIO PUBLICO.		
29	PROYECTO MULTICANCHA Y PLAZA PUBLICA VILLA HERMOSA ORIENTE (PORTUGAL)	EL OLIVAR	FNDR	EN PROCESO DE POSTULACION A FONDOS	ESTADO: POSTULACION A FONDOS SUP. 3.750 M2 PROYECTO DE ARQUITECTURA COMPRENDE UNA MULTICANCHA CON ILUMINACION, GRADERAS, CIERRE PERIMETRAL, DEMARCAACION Y ZONA DE CALESTENIA. INCLUYE EL MEJORAMIENTO DE LA PLAZA PUBLICA CON NUEVAS ZONAS DE PERMANENCIA, JUEGOS, MAQUINAS DE EJERCICIOS Y PAISAJISMO. CUENTA CON PERMISO DOM DESDE AGOSTO 2018.		
30	CATASTRO PARA PROGRAMA PRBIPE	PLAN	SUBDERE - BID	EN DESARROLLO	ESTADO : EN PROCESO DE TRASPASO DE INFORMACION SE EFECTUA EL CATASTRO DE LAS CALLES, ESPACIO PUBLICO Y EDIFICACIONES DEL POLIGONO DETERMINADO PARA EL PROGRAMA DE REVITALIZACION DE BARRIOS. A PARTIR DEL ANALISIS EN TERRENO Y LA ELABORACION DE FICHAS DE CATASTRO INDIVIDUALES.		
31	CONSTRUCCIÓN SEDE VECINAL MARIA LUISA BOMBAL	SANTA JULIA	FNDR	EN POSTULACIÓN DE FINANCIAMIENTO	ESTADO: PROYECTO CON PERMISO D.O.M. ENTREGADO PARA SOLICITUD DE FINANCIAMIENTO Corresponde a la construcción de una sede vecinal que contempia salón multiusos, una kitchenerie, baños para damas, varones y PCD, oficina administración, bodega y patio con sombreadero.		
32	REPAVIMENTACIÓN CALLE NUEVA CENTRAL	PLAN	FNDR	APROBADO EN SERVU	ESTADO: EN TRAMITACIÓN FINANCIAMIENTO. REINGRESA NUEVAMENTE PARA APROBAR RUTA ACCESIBLE Área pavimento 635 m2 - Aceras HC 525 m2 - Acera reforzada 30 m2 - Baldosas 5 m2		
33	PROYECTO DE PAVIMENTACION CALLE CALAFUEN ENTRE LAGO VILLARRICA Y LAGO PUYEHUE	LOS PINOS DE RENACA	FNDR	TRAMITACION RS	ESTADO: APROBADO POR SERVU. CONSIDERA PAVIMENTO (ADOQUIN DE HORMIGON) DE 14 MTS DE CALZADA SEPARADOS POR UN BANDEJON DE 4 MTS DE ANCHO. SE CONTEMPLAN ZARPAS EN LOS COSTADOS Y ACERAS DE HORMIGON A AMBOS LADOS CON LAS RESPECTIVAS ENTRADAS DE VEHICULOS DE HORMIGON DE CEMENTO VERADO. SE INCORPORO PROYECTO DE AGUAS LLUVIAS Y DE ILUMINACION.		
34	CONSTRUCCIÓN SEDE VECINAL MARANATA	MIRAFLORES	FRIL	EN POSTULACIÓN PARA FINANCIAMIENTO	ESTADO: PROYECTO CON PERMISO D.O.M. ENTREGADO PARA SOLICITUD DE FINANCIAMIENTO Corresponde a la construcción de una sede vecinal que contempia salón multiusos, una kitchenerie, baños para damas, varones y PCD, oficina administración, bodega y patio con sombreadero.		
34	REPAVIMENTACIÓN CALLE 4 NORTE	PLAN	FNDR	EN APROBACION SERVU	ESTADO: APROBADO POR SERVU PERO NO PUDO TRAMITARSE EN IDS, POR LO QUE DEBE AJUSTARSE LA SOLUCIÓN DE AALL POR REQUERIMIENTO DEL SECTORIALISTA DE GORE		
36	PROYECTO REMODELACIÓN PARQUE SAN MARTÍN	PLAN	FNDR	EXPEDIENTE EN SERVU	ESTADO: ESPERANDO RESPUESTA DE SERVU. APROBADO POR DOP, PARQUES Y JARDINES Y TRANSITO EN DESARROLLO DE DETALLES DE PROYECTO DE ARQUITECTURA Y ESTRUCTURA CON PROPUESTA DE TABLESTACADO Y REMODELACION EN BASE A LOS PORTEYOTOS DE ARTESANOS Y ACCESO A MUELLE VERGARA.		










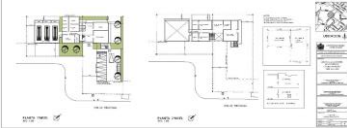





37	CUARTEL DE BOMBEROS MIRFLORES ALTO	MIRAFLORES	FNDR	EN PROCESO DE PERMISO DOM Y POSTULACION A FONDOS	ESTADO: APROBACION PROYECTO JUNTA NACIONAL BOMBEROS, INGRESO DOM EN DICIEMBRE 2018, POSTULACION A FONDOS, SUP. 553.35 M2 DE EDIFICACION PRINCIPAL DE CUARTEL EN DOS PISOS, ADENAS INCLUYE EDIFICIO PARA USAR DE 179.30 M2	   
38	MEJORAMIENTO INTEGRAL ESTADIO SANTA JULIA	ACHUPALLAS	FNDR	APROBACION REVISOR	ESTADO : EN OBTENCION DE PERMISO DOM CONTEMPLA, CANCHA DE PASTO SINTETICO, CAMARINES, MULTICANCHA, SALA MULTUSO, CIERRE PERIMETRAL, ENTRE OTROS.	   
39	SEDE SOCIAL 149 LOS AELIES	SANTA JULIA		TRAMITACION DE FINANCIAMIENTO	ESTADO: EN OBTENCION DE RECURSOS. PROYECTO APROBADO POR DOM	   
40	CUARTEL DE BOMBEROS MIRFLORES ALTO	MIRAFLORES	FNDR	EN PROCESO DE PERMISO DOM Y POSTULACION A FONDOS	ESTADO: APROBACION PROYECTO JUNTA NACIONAL BOMBEROS, INGRESO DOM EN DICIEMBRE 2018, POSTULACION A FONDOS, SUP. 553.35 M2 DE EDIFICACION PRINCIPAL DE CUARTEL EN DOS PISOS, ADENAS INCLUYE EDIFICIO PARA USAR DE 179.30 M2	   
41	SEDE JV "PROGRESO",	EL OLIVAR		DISENO	ESTADO: PROYECTO EN DESARROLLO DE ESTRUCTURA, DETALLES DE ARQUITECTURA PARA SER PRESENTADO A LA D.O.M.	   
42	SEDE JV BALMACEA	GOMÉZ CARREÑO	FRIL	ELABORACION DE PROYECTO	ESTADO: APROBADO DOM, EN ETAPA FINAL DE APROBACION DE MODIFICACION DE ALCANTARILLADO POR ESVAL.	   
43	REMEDIACION ACERAS CALLE ARLEGUI ORIENTE	PLAN	FNDR	DISENO	ESTADO : EN PROCESO DE DISENO EL PROYECTO BUSCA REPARAR Y REMODELAR LAS ACERAS DE LA CALLE ARLEGUI QUE SE ENCUENTRAN DETERIORADAS POR EL ALTO NIVEL DE TRANSITO QUE PRESENTAN, CONSISTE EN CAMBIO DE MATERIALIDAD, DISENO, PAISAJISMO Y MOBILIARIO PARA GENERAR UNA RECUPERACION TOTAL DEL ESPACIO PUBLICO.	   
44	SEDE AGRUPACION JVV FORESTAL	FORESTAL	FNDR	DISENO DE ANTEPROYECTO	ESTADO: EN DESARROLLO DE PROYECTO, EL DISENO CONTEMPLA UNA SEDE DE 90 M2 APROX. CUYO PROGRAMA ABARCA 1 OFICINA, 2 BAÑOS HABILITADOS PARA PERSONAS EN SILLA DE RUEDAS, 1 BODEGA, 1 SALON Y 1 COCINA. FUE PRESENTADO A LOS DIRIGENTES, SE ENCUENTRA SIN ESPECIALIDADES Y ACERAS FALLA LA MECANICA DE SUELO, PUES SE TRATA DE UN TERRENO COMPLEJO DE PENDIENTE PRONUNCIADA.	   
45	MURO CALLE DARWIN	EL OLIVAR		RESPUESTA OBSERVACIONES SERVU	MURO DE CONTENCIÓN DE HORMIGÓN ARMADO, ALTURA PROMEDIO DE 4(m) Y LARGO DE APP: 85(m).	   


46	PROYECTO DE PAVIMENTACIÓN AV. EL SOL	FORESTAL	FNDR	ELABORACION DE PROYECTO	ESTADO: INGRESADO A SERVU PARA SU REVISIÓN 21/12/2018 DESCRIPCIÓN: PROYECTO DE PAVIMENTACIÓN EN CALZADA DE HORMIGÓN 20+4M2. CUENTA CON MURO DE CONTENCIÓN TIERRA ARMADA Y SOLUCIÓN DE AGUAS LLUVIAS	
47	PROPUESTA PLAZA PASEO COUSINO	PLAN	MUNICIPAL	DESARROLLO DE PROYECTO	ESTADO: AJUSTE DE PROYECTO EL PROYECTO CONSISTE EN LA REMODELACIÓN DEL PASEO COUSINO, RESPONDIENDO ASI A LUGARES CENTRICOS MAS SEGUROS Y CON MAYOR CALIDAD Y EQUIPAMIENTO PARA LAS PERSONAS. CONSIDERA A DEMAS UN PUNTO LIMPIO Y MOBILIARIO DE MATERIAL RECICLADO.	
48	REPAVIMENTACIÓN CALLE 11 NORTE	PLAN	FNDR	DISEÑO VIAL Y DE AGUAS LLUVIAS	ESTE PROYECTO SE ESTA ACTUALMENTE DESARROLLANDO, YA HAN SIDO RESUELTOS LOS TEMAS DE TRANSITO, SE INGRESARA A SERVU A FINES DE FEBRERO DE 2019	
49	MEJORAMIENTO INTEGRAL ESTADIO SAUSALITO 2	PLAN	FNDR	ANTEPROYECTO	ESTADO: PROCEO DE ANTEPROYECTO Programa: Construcción cancha de fútbol de 50 x 90 m con pasto sintético, cierre perimetral e iluminación nueva. Se incluye la reparación de los Camerines, Baños publicos, recintos de Administración y personal de servicios. El diseño incluye accesibilidad universal y eficiencia energética.	
50	CONSTRUCCION SEDE SOCIAL JJVV SIETE HERMANAS	FORESTAL		ANTEPROYECTO	DISEÑO DE SEDE SOCIAL UBICADA EN AREA DE EQUIPAMIENTO EN TORO DEL AREA DE LAS TORRES DE SIETE HERMANAS. LA SEDE CONTEMPLA SALA DE MULTUSO, OFICINA, KITCHENETTE CON BODEGA Y BAÑOS PUBLICOS. EL PROYECTO INCLUYE ACCESIBILIDAD UNIVERSAL SUPERFICIE APROX. 90 M2	
51	CONSERVACION PAVIMENTO CALLE AGUA SANTA			TOPOGRAFIA - DISEÑO	EN PROYECTO ES DE ENORME BENEFICIO PARA LA COMUNA, POR EL MAL ESTADO DE LA VÍA, SE SOLUCIONARA EL PROBLEMA DE LA DEGRADACION PAULATINA DE LA VARIANTE AGUA SANTA, EL TRAMO A INTERVENIR ES DE UNOS 7290 metros (DESDE NUDO LAS PALMAS HASTA CALLE SAN JOSE). SE CONTEMPLA INTERVENIR ALREDEDOR DE 82900 M2 DE PAVIMENTO (BACHEADO Y RECAPADO) CON UN COSTO APROX. TOTAL DE 6100 MILLONES DE PESOS.	
52	CONSERVACION PAVIMENTO CALLE ALVAREZ - VIANA - LIMACHE	CENTRO		EN DESARROLLO	EN PROYECTO CONSERVACION DEL PAR VIANA-ALVAREZ + CALLE LIMACHE DESDE LA AVENIDA SIMÓN BOLÍVAR HASTA LA ROTONDA CHORRILLOS. EL PROYECTO SOLUCIONARA EL PROBLEMA DE LA DEGRADACION PAULATINA DE LA ESTRUCTURA DE PAVIMENTO, EL TRAMO A INTERVENIR ES DE UNOS 1700 metros. SE CONTEMPLA INTERVENIR ALREDEDOR DE 34700 M2 DE PAVIMENTO (BACHEADO Y RECAPADO) CON UN COSTO APROX. TOTAL DE 2700 MILLONES DE PESOS.	
53	CONSERVACION BARRERAS DE SEGURIDAD TRONCAL URBANO	CANAL BEAGLE		EN TRAMITACION	SE PROYECTA REPONER LOS TRAMOS DE BARRERA EN MAL ESTADO POR UNA DE SIMILARES CARACTERISTICAS, QUE CORRESPONDE A DEFENSAS CAMINERAS DOBLE ONDA, TECNOLÓGICA O SIMILAR. SE ESTIMA EN 737 METROS LINEALES DE REPOSICION, DISTRIBUIDOS SEGUN SE INDICA EN PLANO	
54	PROYECTO PASARELA CANAL BEAGLE	CANAL BEAGLE		EN DISEÑO	ESTADO: EN REFORMULACION DE PROYECTO POR OBSERVACIONES SERVU. SE RECIBEN NUEVAMENTE OBSERVACIONES DE SERVU, LAS CUALES IMPLICA TEMAS DE FONDO COMO REUBICAR LA PASARELA Y MODIFICAR LAS RAMPA POR QUE SE DEBE CAMBIAR LA PENDIENTE.	

55	PROYECTO DE CONTENCIÓN Y REPAVIMENTACIÓN DE CALLE HUASO BUERAS.	VILLA LINDA SUR	FNDR	EN DISEÑO	CORRIGIENDO OBSERVACIONES SERVU EL PROYECTO CONSTA DE UN MURO DE CONTENCIÓN DE HORMIGÓN ARMADO DE ALTURA MÁXIMA 4,40 METROS. SE TIENE ADENAS UNA REPAVIMENTACIÓN DE LA CALLE. PUES PARA MATERIALIZAR EL MURO SE DEBE DEMOLER Y RENACER EL PAVIMENTO DE ESTA.	 	 
56	APOYO CONTRAPRTE PARQUE ALTOS DEL BOSQUE	REÑACA ALTO	FNDR	EN DESARROLLO	ESTADO: EN DESARROLLO ANTEPROYECTO EL PROYECTO BUSCA CONSOLIDAR UN ÁREA VERDE INCLUSIVA, GENERANDO ESPACIOS NECESARIOS PARA ALBERGAR UN PROGRAMA DE ACTIVIDADES ATRACTIVAS Y SUS ELEMENTOS ARQUITECTÓNICOS. EN EL DISEÑO DE LOS ELEMENTOS ARQUITECTÓNICOS, SE ESPERA QUE PUEDAN SERVIR PARA MÁS DE UN PROPÓSITO ESTO, A FIN DE SACAR EL MAYOR PARTIDO POSIBLE DE LAS OBRAS CIVILES COMO MUROS DE CONTENCIÓN Y RAMPA QUE SON LAS PARTIDAS DE MAYOR COSTO DEL PROYECTO Y ESTRUCTURARÁN LA FORMA DEFINITIVA DEL ÁREA VERDE.	 	
57	MODULO DE ARTESANOS VERSION 2	BORDE COSTERO	MUNICIPAL	DESARROLLO DE DETALLES	SE HACE UN NUEVO DISEÑO DE MÓDULOS BASADO EN LA ESTRUCTURA EXISTENTE. ACTUALMENTE EN DESARROLLO DE BASES PARA LICITACIÓN DE EJECUCIÓN DE MÓDULOS Y OBRAS DE ILUMINACIÓN DEL SECTOR PENDIENTES. FONDOS MUNICIPALES	  	
58	SMART CITY / TURISMO / VITAL CITY	COMUNA		BUSQUEDA DE RECURSOS	ESTADO: FORMULACION DE PROYECTO PARA PTC. JORNADA FUNCIONARIOS MUNICIPALES PARTICIPACION DO SMARTCITY SANTIAGO - OBTENCIÓN DE CARTAS DE APOYO	 	 
59	ORDENANZA DE TERRAZAS VIÑA	PLAN		ESPERA DE PUBLICACION DE ORDENANZA	ESTADO: PROYECTO TERMINADO. SE TRABAJA EN MESA TÉCNICA DE ORDENANZA DE TERRAZAS, PRESENTACIONES A LA COMUNIDAD, REGLAMENTO Y EN PROPUESTA DE MOBILIARIO TIPO. EL PROYECTO CONTEMPLA LA CONSTRUCCIÓN Y LA EMPLAZAMIENTO DE LAS TERRAZAS ACORDE A LA UBICACIÓN QUE PRESENTA EL LOCAL.	 	
60	CLINICA VETERINARIA DE ATENCION PRIMARIA	PLAN		PROYECTO EN DESARROLLO	ESTADO: PROYECTO EN DESARROLLO Corresponde al diseño de un Centro Veterinario de Atención Primaria de 99,86 m ² , la que se construirá en base a elementos modulares de 2,5 x 6 metros. Contemplará dos consultas, sala de operaciones con pre operatorio y recuperación, secretaría, sala de espera, patio techado y servicios higiénicos para público. Además contará con área de habitabilidad para el personal y bodegas de insumos.		
61	SEDE ADULTO MAYOR FLORECER	REÑACA ALTO		DESARROLLO DE PROYECTO	ANTEPROYECTO APROBADO POR DIRIGENTES DE DEBE DESARROLLAR ARQUITECTURA Y ESPECIALIDADES DE ACUERDO A PRIORIDAD. TERRENO: 786 M ² Y SUP. 86 M ²	 	
62	ACERAS ULISES POIRIER	ACHUPALLAS	FRIL	EN FASE DE POSTULACION A RECURSOS DE FINANCIAMIENTO	ESTE PROYECTO CONTEMPLA ACERAS CORRIENTES, ACERAS REFORZADAS Y CANALIZAS DE AGUAS LLUVIAS LATERALES. POSEE UNA LONGITUD DE INTERVENCIÓN CERCANA A LOS 140 metros, EN LOS CUALES SE DISEÑARON 28 M ² DE ACERAS PEATONALES Y 138 M ² DE ACERAS VEHICULARES. EL TRAMO ESTÁ COMPRENDIDO ENTRE LA CALLE ARTURO GODOY Y GUACAMOL.	 	
63	SEDE ADULTO MAYOR LOMAS DEL BOSQUE	SANTA JULIA	FNDR	PROYECTO EN DESARROLLO	ESTADO: PROYECTO EN DESARROLLO Corresponde a una Sede Vecinal de 112,17m ² que contará con Sala de Reuniones, kitchenette, baños para público, Oficina de Administración, Bodega, Páseo Techado, Estacionamiento, Acceso para personas con movilidad reducida, Cierros perimetrales y jardines.	 	 

64	ALCANTARILLADO Y AGUA POTABLE PEZOA VELIZ PARA 10 FAMILIAS, entre calle LUIS HURTADO Y RUBEN DARIO (QUEBRADA)	ACHUPALLAS	FNDR	PROYECTO	ESTADO: INGRESADO A EVAL Y HAY OBSERVACIONES. SE CONSIDERA ELIMINAR COLECTOR EXISTENTE. Y SE PROYECTA COLECTOR PARALELO. EVAL SOLICITA NUEVA MECANICA DE SUELOS A LA PROFUNDIDAD DE LA CAMARA EXISTENTE. 5 METROS APP. A LA ESPERA DE MECANICA		
65	APOYO CONTRAPARTE MIRADORES DE RECREO	RECREO	ESPACIOS PUBLICOS	PROYECTO	ESTADO: EN EJECUCIÓN DE CONTRATO POR CONSULTORA. SE EFECTUA APOYO A LA CONTRAPARTE TÉCNICA SURANTE LAS DISTINTAS ETAPAS DEL ESTUDIO.	   	
66	REFUGIOS PEATONALES AGUA SANTA	AGUA SANTA	PMU	DISEÑO	ESTADO: PROYECTO EN DESARROLLO / CON OBSERVACIONES PMU EL PROYECTO DE REPARACION Y CONSTRUCCION DE REFUGIOS PEATONALES DE AGUA SANTA BUSCA SUBIR EL ESTANDAR E UNIFICAR EL MOBILIARIO URBANO DE ESTA AVENIDA REPARANDO LOS PARADEROS EXISTENTES Y CONSTRUYENDO DE NUEVOS REFUGIOS SEGUN CORRESPONDA.	   	
67	ANTEPROYECTO CAFETERIA CASA ROJA BORGONO	BORDE COSTERO		PROYECTO EN DESARROLLO	ESTADO: PROYECTO EN DESARROLLO Corresponde a la habitación de un sector del borde costero como mirador y cafetería concesionada. Para ello se demolerá gran parte de la construcción existente, se mantendrá cierta infraestructura para desarrollar allí la cafetería y se construirán terrazas mirador.	  	
68	APOYO CONTRAPARTE DISEÑO VIALIDAD CALLE VALPARAISO - LIMACHE - CANCHA	PLAN		PROYECTOS INGRESADOS A SERVU	ESTADO: INGRESADOS A SERVU. ESTOS PROYECTOS BUSCAN ELEVAR EL ESTANDAR, IGUALANDOLAS AL RESTO DE LAS CALLES DE LA ZONA CENTRO DE LA CIUDAD. CONTEMPLAN LA REPAVIMENTACION DE CALZADA Y DISEÑO DE ACERAS CON ACCESIBILIDAD UNIVERSAL, MOBILIARIO Y PASEAJISMO.	 	
69	APOYO CONTRAPARTE DISEÑO CIRCUITOS DE CICLOVIAS POBL. VERGARA	PLAN	PRIVADO	DESARROLLO INTERMITENTE	DESARROLLO DE TRAZADOS Y PERFILES DE CICLOVIAS EN LA POBLACION VERGARA, CON PRESUPUESTOS ESTIMATIVOS DE LOS TRABAJOS PARA LA IMPLEMENTACION DE LAS ALTERNATIVAS.		
70	APOYO DISEÑO NUEVOS NEGOCIOS LICITACIÓN RODOVIARIO VIÑA DEL MAR	PLAN		TERMINADO	APOYO EN ELABORACION O MODIFICACION DE PLANIMETRIA PARA LA LICITACION	 	
71	APOYO DISEÑO NUEVOS NEGOCIOS LICITACIÓN CENTRO DE CONVENCIONES VIÑA DEL MAR	PLAN		ENTREGADO	SE EFECTUA APOYO EN DESARROLLO DE TDR EN MATERIA DE CONTEXTO DELUGAR. LEVANTAMIENTO TOPOGRÁFICO, PROPUESTA DE TRAZADO DE VIA.	  	
72	PLANTEAMIENTO GENERAL PLAN MAESTRO POTRERILLOS Y CONSERVATORIO DE MÚSICA	PLAN		EN INICIATIVA	COMPRENDE EL DESARROLLO DE UN PLAN DE ORDENAMIENTO DE EDIFICIOS DESTINADOS A LA CULTURA EN EL PARQUE POTRERILLOS DE VIÑA DEL MAR. INCLUYE: ESCUELA DE BELLAS ARTES, CONSERVATORIO DE MÚSICA Y OBRAS EXTERIORES		

73	PARQUE GLORIAS NAVALES	GLORIAS NAVALES	FNDR	TDR	ESTADO: DESARROLLADO EL PLAN MAESTRO. TIENE OBSERVACIONES DE LA SEREMI, QUE SE ESTÁN RESPONDIENDO POR PARTE DE PLANIFICACIÓN.		
75	MEJORAMIENTO ESTADIO REÑACA ALTO	REÑACA ALTO		PROYECTO EN DESARROLLO	ESTADO: PROYECTO EN DESARROLLO. Contempla la construcción de una cancha de fútbol de 90 x 50 m., con pasto sintético. Se incluye también reja antipéridos en el perímetro de la cancha. Se considera la reposición de los servicios higiénicos para el público, incluyendo baño para PCD y oficinas administrativas para el personal de mantenimiento del estadio. Se considera también la reposición de los camarines para jugadores y árbitros y acondicionamiento de sector para realizar calentamiento previo a los partidos.		
75	PROYECTO EXTENSION RED DE AGUA POTABLE - CALLE PETER ARAYA - VILLA LICAY	SANTA JULIA	FNDR	DISEÑO	ESTADO: PROYECTO SIN OBSERVACIONES TÉCNICAS RESPECTO A AGUA POTABLE. PERO NO SERA APROBADO POR ESVAL MIENTRAS NO SE REGULARISE COLECTOR DE ALCANTARILLADO EXISTENTE QUE SU TRAZADO ESTA BAJO VIVIENDAS BENEFICIARIAS. DESCRIPCION: PROYECTO PRETENDE OTORGAR AGUA POTABLE A 10 VIVIENDAS. SE INSISTE A ESVAL DAR RESPUESTA. NO OBTENIENDO RESPUESTA A LAS GESTIONES REALIZADAS POR SECTORIALISTA RODRIGO LOPEZ		
76	SOLICITUD DE COMM PLAYA BLANCA	BORDE COSTERO	NO REQUIERE	ELABORACION DE PLANIMETRIA EXPEDIENTE	ESTADO: ENTREGADO SE ELABORA LA PLANIMETRIA Y EXPEDIENTE PARA MODIFICAR LA SOLICITUD DE CONCESION MARITIMA ANTERIOR.		
77	SOLICITUD DE COMM CASA ROJA Y BLANCA AV. BORGONO	PLAN		EN TRÁMITE	SE EFECTUO LEVANTAMIENTO TOPOGRAFICO, ARQUITECTONICO Y PLANO DE SOLICITUD DE COMM	 	 
78	REGULARIZACIÓN CARDENAL SILVA HENRIQUEZ	GLORIAS NAVALES	MUNICIPAL	PLANOS DE SERVIDUMBRES Y/O COMUNIDADES DE SESAGÜE APROBADOS POR ESVAL	ESTADO: PLANOS APROBADOS TECNICAMENTE POR ESVAL, DEPTO DE CAMPAMENTOS APROBANDO EN CBR. DESCRIPCION: CONFECCION DE PLANOS DE SERVIDUMBRES Y/O COMUNIDADES DE SESAGÜE. SE SEPARA EN M2 A Y M2 B Y C, PARA QUE PUEDAN OBTENER LOS RECURSOS		
79	PAVIMENTO ACCESO CLUB DE HOCKEY	FORESTAL	FNDR	EN DISEÑO	OBSERVADO POR SERVU SE DEBE CORREGIR PARA REINGRESAR A SERVU	 	 
80	ANTEPROYECTO DE PAVIMENTACION DE LA AVENIDA ALEJANDRO NAVARRETE DE GOMEZ CARREÑO (ACCESO CLINICA REÑACA)	GOMEZ CARREÑO		SE ESTA REALIZANDO EL DISEÑO GEOMETRICO DE LA AV ALEJANDRO NAVARRETE HASTA CONECTARLA CON LA VIA P3	SE REALIZO TOPOGRAFIA, MONOGRAFÍAS Y APOYO FOTOGRAFICO. SE PROCEDE A PLANTAR UN DISEÑO GEOMETRICO TENTATIVO QUE PERMITA CONECTAR UN BANDEJON CENTRAL DE 3 METROS (VIA P3) CON EL BANDEJON DE LA AV. ALEJANDRO NAVARRETE DE 9 METROS. TAMBIEN SE REALIZO UN RETORNO DESDE EL SUR DE LA VIA HASTA INGRESAR A LA CLINICA REÑACA.	 	 
81	ESCALERA CONECTIVIDAD AV. ESPAÑA	RECREO		EN DISEÑO	ESPERANDO MECANICA DE SUELOS DE ACUERDO A PRIORIDAD SE DEBE DESARROLLAR ESTRUCTURA PARA INGRESAR A SERVU	 	

82	CAMBIO DE PISO SALA VIÑA DEL MAR	PLAN	EN DISEÑO	SE SOLICITA EFECTUAR UNA PROPUESTA DE CAMBIO DE PISO DE LA SALA VIÑA DEL MAR, SE DESARROLLA PLANIMETRÍA SE ESCOGEN MATERIALES Y SE PROPONEN A LOS SOLICITANTES.		
83	ACERAS BORGÑO	REÑACA	DISEÑO	EL PROYECTO CONSIDERA LA REPOSICIÓN DE ACERAS DEL LADO ORIENTE DE AV. BORGÑO ENTRE AV. JOSE MANUEL BALMACEDA Y AV. IGNACIO CARREERA PINTO. EL DISEÑO BUSCA UNIFICAR EL ESTÁNDAR Y LA IMAGEN CON RESPECTO A LAS ACERAS DEL LADO PONIENTE QUE SON DE BALDOSA TOSCANA COLOR ROJO CON HORMIGÓN PULIDO Y FUNDAMENTAMENTE DAR CUMPLIMIENTO A LA NORMA DE ACCESIBILIDAD UNIVERSAL VIGENTE CONSTITUYENDO LA RUTA ACCESIBLE CON REBAJES Y DIMENSIONES ESTABLECIDAS.	 	
84	COMISION REGIONAL DE BORDE COSTERO	BORDE COSTERO	EN DESARROLLO	SE PARTICIPA EN LA COMISION REGIONAL DE BORDE COSTERO EN CALIDAD DE SUPLENTE, ELABORANDO INFORME TÉCNICO DE OPINION TÉCNICA RESPECTO A SOLICITUD DE CCMM EN SECTOR COCHOA	 	
85	TRABAJO SMART CITY / MEDIO AMBIENTE	COMUNA	CONVENIO CONTRAPARTE PROPUESTAS	ESTADO: INICIATIVA EN DESARROLLO Y BÚSQUEDA DE FINANCIAMIENTO A TRAVÉS DE LA UNIDAD DE MEDIO AMBIENTE. CONSISTE EN UNA COORDINACIÓN DE LAS PARTES PÚBLICAS (MUNICIPIO) Y LOS HABITANTES PARA MEJORAR EL RECICLAJE A PARTIR DE LA EDUCACIÓN, LA DIFUSIÓN DE RED DE PUNTOS LIMPIOS, EN EL MARCO DEL DESARROLLO DE UNA APP. ADÉMÁS DE EL DISEÑO DE PROTOTIPS DE JUEGOS.	 	
86	SEDE SOCIAL UV 149	STA JULIA	EVALUACION E INICIO DE ANTEPROYECTO	EL TERRENO A UBICAR LA SEDE ES UN BIEN NACIONAL DE USO PÚBLICO, LO CUAL SIGNIFICA RESTRICCIÓN EN LA SUPERFICIE A DISEÑAR. SUP. TERRENO 343.00 M2 Y SUP. MAX. SEDE 34.30 M2.		
87	SEDE SOCIAL UV 139	CHORRILLOS	PROCESO DE EVALUACION	LA SEDE SOCIAL SE ENCUENTRA EN TERRENO SERVU. Se esta evaluando la factibilidad de la regulacion según ley 20.898.	 	
88	CUARTEL DE BOMBEROS 5ª COMPAÑIA	GOMEZ-CARREÑO	APOYO TECNICO	ESTUDIO DE TERRENO Y PROPUESTA CUARTEL TIPO ANTEPROYECTO		
89	CANCHA DE FUTBOL LOS ALMENDROS	MIRAFLORES ALTO	APOYO TECNICO	PROPUESTA DE CAMINO VEHICULAR DESDE BIEN NACIONAL DE USO PÚBLICO AL LOTE DE LA CANCHA DE FUTBOL, SOLICITADO POR LA JIVV. REALIZACIÓN DEPENDE DE FACTORES EXTERNOS.	 	
90	PROPUESTA DE PARQUE SECTOR BANDEJON CENTRAL	PLAN	INICATIVA	PROPUESTA DE CONVERSIÓN DEL ACTUAL BANDEJON CENTRAL DE MERVIL OCUPADO COMO ZONA DE ESTACIONAMIENTOS EN UN PARQUE MULTIPROPÓSITO, UN GRAN ESPACIO PÚBLICO.	   	

91	INFORMES TÉCNICOS	COMUNA		ELABORACION DE INFORMES TÉCNICOS	SE ELABORAN 53 INFORMES TÉCNICOS DE DISTINTAS ÁREAS DE INGENIERIA, ARQUITECTURA Y TOPOGRAFIA, EN DISTINTOS SECTORES DELA COMUNA O SOBRE PROYECTOS.		
92	LEVANTAMIENTOS TOPOGRÁFICOS	COMUNA		ELABORACION DE LEVANTAMIENTOS TOPOGRÁFICOS Y REPLANTEO DE PROYECTOS	SE ELABORAN 112 LEVANTAMIENTOS TOPOGRÁFICOS ABARCANDO UNA SUPERFICIE DE: 972.0000 M2 EN DISTINTOS SECTORES DE LA COMUNA. AGESMAS SE EFECTUAN CATASTRO DE ARBOLES PLAZA O'HIGGINS - ANALISIS DE CARBIDA, CALCE DE PLANOS, REPLANTEOS, ENTRE OTROS.	