
























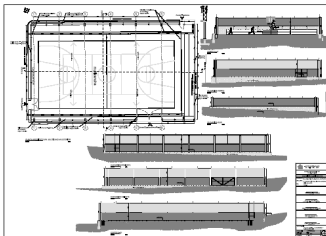
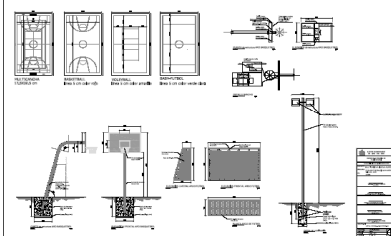
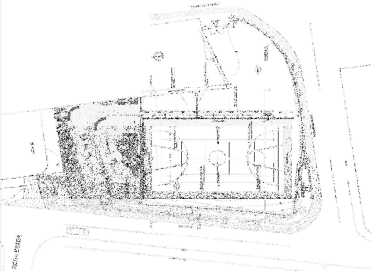





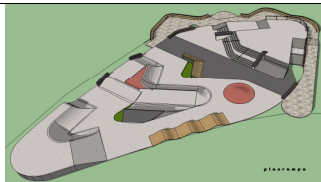

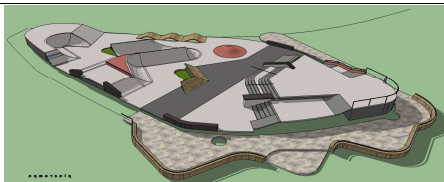



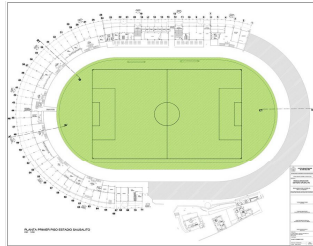
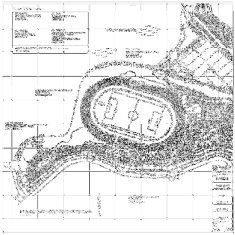
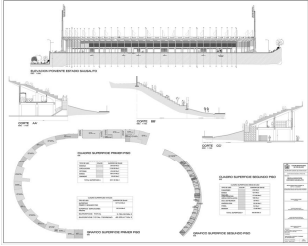
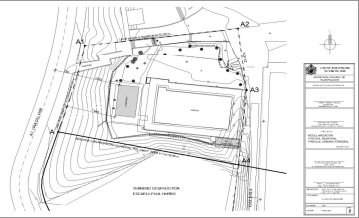

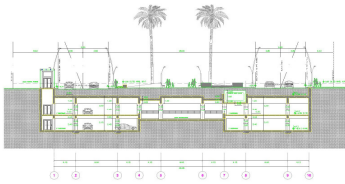
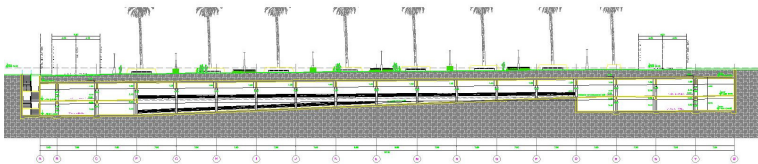
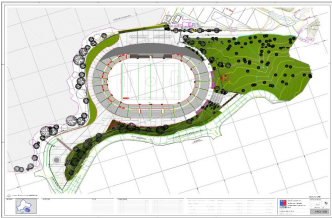
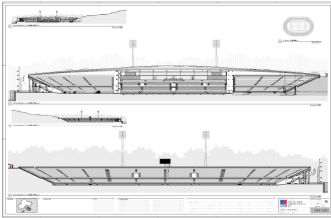




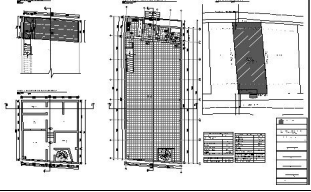
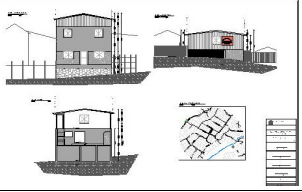
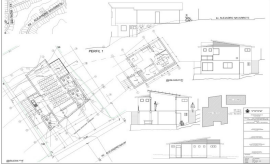




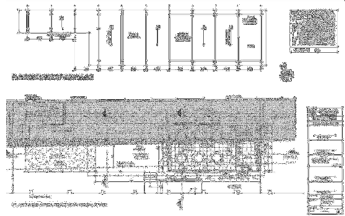

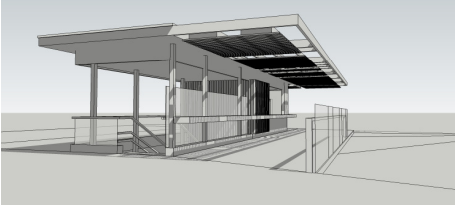



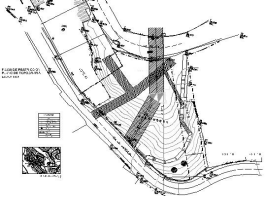


DEPARTAMENTO DISEÑO DE PROYECTOS					FECHA : CUENTA PÚBLICA 2012		
Nº	Nombre Proyecto	SECTOR	Tipo de Fondos	Estado	ESTADO Y PROGRAMA	IMAGEN	IMAGEN
1	CONSTRUCCION PARQUE COSTERO V Etapa	BORDE	FNDR	EN EJECUCION ETAPA FINAL	FECHA DE INAUGURACION ABRIL 2013, COMPRENDE 11.600 M2 DE INTERVENCION, UN ANFITEATRO AL AIRE LIBRE PARA 500 PERSONAS PASEOS, AREAS VERDES, CICLOVIA, PASEO DE MADERA, PASEO INTERMEDIO, MOBILIARIO URBANO, ILUMINACION, FUENTE DE AGUA Y ZONAS DE JUEGOS INFANTILES	 	
2	2º ETAPA DE REMODELACION CALLE VALPARAISO	PLAN	MUNICIPAL 2011	EJECUTADO	MEJORAMIENTO DE ESCAÑOS EXISTENTES INSTALACION DE PARQUEADEROS Y ESCAÑOS DE HORMIGON CON MADERA Y RESPALDO, ESFERAS DE HORMIGO Y JARDINERAS EN PLAZA MARIA LUISA BOMBAL	 	
3	CENTRO DEPORTIVO BOTAFOGO	GOMEZ CARREÑO	MUNICIPAL 2011	INAUGURADO SEPTIEMBRE 2012	COMPRENDE 8.900 M2 DE INTERVENCIÓN CON EL SIGUIENTE PROGRAMA: CAMARINES JUGADORES Y ARBITRO, SALA MULTIUSO, BODEGA Y OFICINA ADMINISTRATIVA (180 M2 CONSTRUIDOS), REPARACION CANCHA DE FUTBOL, CONSTRUCCION DE GRADERÍAS, CIERRE PERIMETRAL E ILUMINACIÓN.	 	 
4	CENTRO DEPORTIVO GOMEZ CARREÑO ETAPA 1	GOMEZ CARREÑO	MUNICIPAL 2011	EJECUTADO	COMPRENDE UN TOTAL DE XX.500 M2 DE INTERVENCION CON EL SIGUIENTE PROGRAMA: EDIFICIO CENTRO DEPORTIVO (CAMARINES PISCINA Y CAMARINES SALA ACOND. FISICO Y OFICINAS), GIMNASIO, MULTICANCHA, BAÑOS PÚBLICOS, CAFETERIA Y OFICINA. EDIFICIO JUNTA DE VECINOS DE 100.5 M2	  	
5	CENTRO DEPORTIVO PISCINA DE ACHUPALLAS	ACHUPALLAS	MUNICIPAL 2012	INAUGURADO OCTUBRE 2012	COMPRENDE UN CENTRO DEPORTIVO DE UNA SUPERFICIE DE 2.220 M2 DE INTERVENCION CON EL SIGUIENTE PROGRAMA : PISCINA SEMIOLIMPICA, CAMARINES PÚBLICO, SALA PRIMEROS AUXILIOS, MULTICANCHA CON CAMARINES DE PÚBLICO Y ARBITROS, OBRAS EXTERIORES SOMBREADERO, E ILUMINACIÓN, OBRAS DE PAISAJISMO Y USO DE ENERGÍAS ALTERNATIVAS CON PANELES SOLARES Y PLACAS FOTOVOLTAICAS PARA LA ILUMINACIÓN DEL RECINTO.	 	  

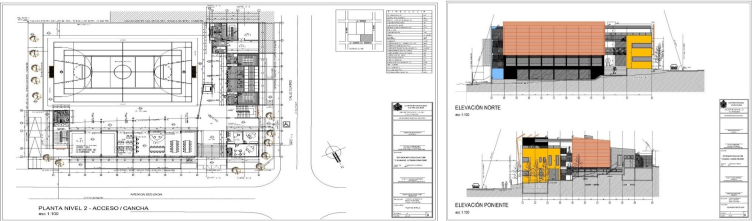
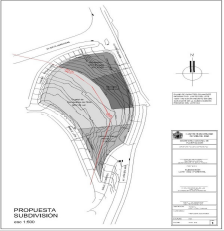

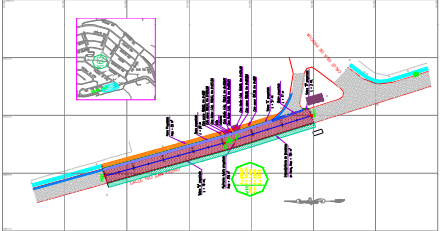

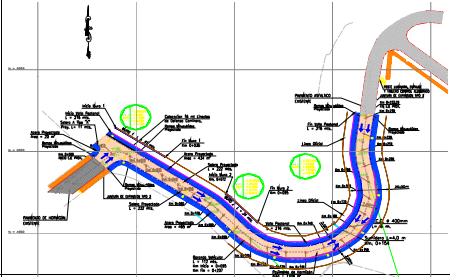

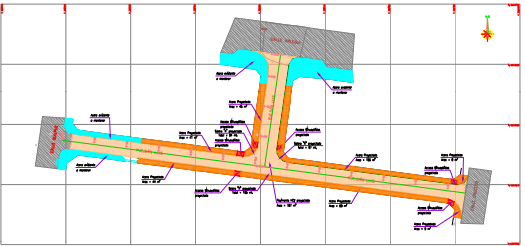
6	CONSTRUCCIÓN BORDE COSTERO VII REMODELACION DE PASEO DE BORDE COSTERO - RENACA	REÑACA	MUNICIPAL 2012	EJECUTADO INAUGURADO EN DICIEMBRE 2012	COMPRENDE 17.600 M2 DE INTERVENCION, CON LAS SIGUIENTES PARTIDAS: 5 MÓDULOS MIRADOR DE ACCESO A LA PLAYA, AMPLIACION DE PASEO, CIRCUITO DE CICLOVIA, CAMBIO DE PAVIMENTO, PASEOS DE MADERA, MOBILIARIO URBANO, OBRAS DE CONTENCIÓN DE TALUD Y PASEO, VEREDA DE SERVICIO, OBRAS DE PAISAJISMO.					
7	CONSTRUCCION NUEVA JARDIN INFANTIL Y SALA CUNA PALMAS CHILENAS I	FORESTAL ALTO	JUNJI	EN EJECUCION	EN LA POBLACIÓN PALMAS CILENAS I SE CONSTUYE JARDÍN INFANTIL Y SALA CUNA PARA 104 PARVULOS EN SU PRIMERA ETAPA (565 M2). EN UN A SEGUNDA ETAPA SE AGREGARÁ DOS SALAS PARA 52 PARVULOS MAS (143M2) CON AREAS DE JUEGOS Y PAISAJISMO. SUPERFICIE TERRENO 3029 M2					
8	CONSTRUCCION MULTICANCHA CENTRO DEPORTIVO NUEVA AURORA	NUEVA AURORA	MUNICIPAL	EJECUTADO	SE EFECTUA EL AJSUTE DE PORYECTO					
9	Construcción multicancha MACKENNA	FORESTAL	PMU	INAUGURADO	SE READECUO EL PROYECTO EN SUS OBRAS DE MURO DE CONTENCIÓN, COMPRENDE LA CONSTRUCCION DE MULTICANCHA, CIERRE PERIMETRAL, OBRAS EXTERIORES Y JUEGOS INFANTILES					
10	Construcción PISCINA MIRAFLORES	MIRAFLORES	MUNICIPAL 2011	EN EJECUCION	COMPRENDE UNA SUP. DE INTERVENCION DE 2.000 M2 CON EL SIGUIENTE PROGRAMA: PISCINA SEMIOLIMPICA, CAMARINES, AREAS DE ESPARCIMIENTO FAMILIAR CON JUEGOS INFANTILES, ILUMINACIÓN Y CIERRO EXTERIOR. SEDE COMUNITARIA DE 86 M2.					
11	PROYECTO SKATE PARK Recuperación Parque Sausalito I Etapa	PLAN	MUNICIPAL 2012	EN LICITACION	SE AJUSTO PROYECTO DE SKATEPRAK POR CALCE DE DESLINDE SUR SE DIVIDIO EN DOS ZONAS UNA DE STREET Y OTRA DE BOWL. CONSIDERA 1600 M2 DE INTERVENCION CON LOS SIGUIENTES ELEMENTOS: • Sector de Doobie • Pirámide Funbox • Terraza Street • Flowpark • Terraza Spine • Polejam • Barandas flowpark					


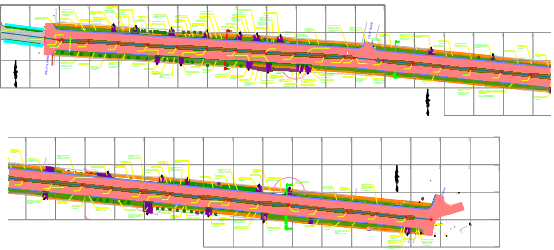

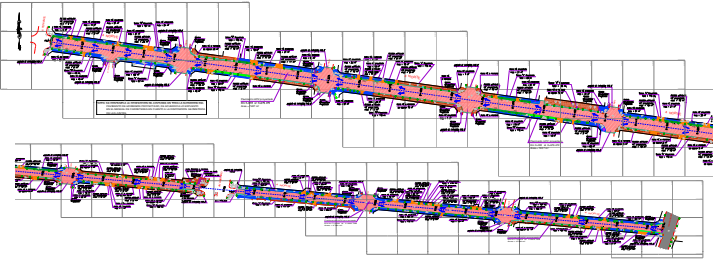

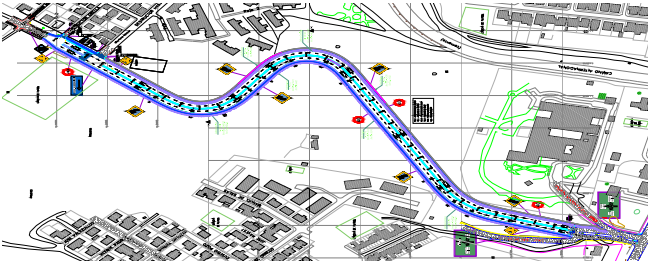
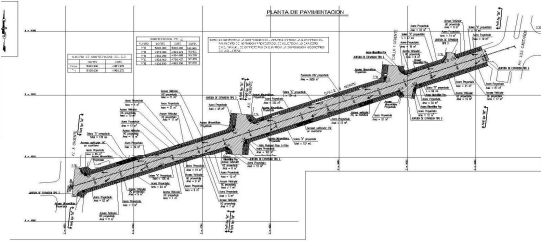
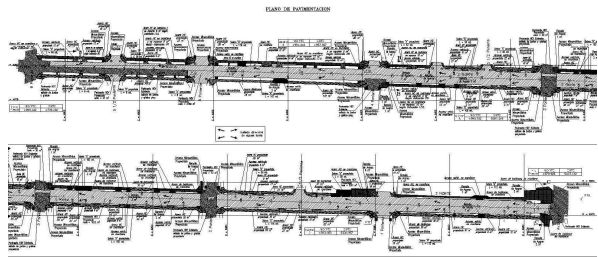
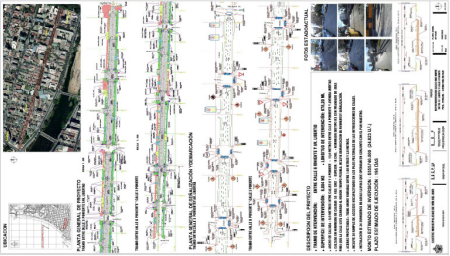
12	CENTRO DEPORTIVO GOMEZ CARREÑO ETAPA 2	GOMEZ CARREÑO	MUNICIPAL 2011	EN EJECUCION	COMPRENDE UN TOTAL DE XX M2 DE INTERVENCIÓN CON EL SIGUIENTE PROGRAMA: SECTOR ESTADIO: CAMARINES PÚBLICO, CANCHAS DE TENNIS, GRADERÍAS EXTERIORES.			
13	REGULARIZACION ESTADIO SAUSALITO	PLAN	NO REQUIERE	APROBADO	CORRESPONDE A LA REGULARIZACION DEL ESTADIO EN SU ESTADO ORIGINAL Y QUE NO CONTABA CON RECEPCION DOM. PARA LO CUAL SE EFECTUO EL LEVANTAMIENTO DE LO EXISTENTE, INFORMES TÉCNICOS Y SE ELABORO EL EXPEDIENTE DE LA D.O.M.			
14	REGULARIZACIÓN PISCINA Y CAMARINES PARQUE URBANO FORESTAL	FORESTAL ALTO		IGRESO DOM	REGULARIZACIÓN DE LAS EDIFICACIONES EXISTENTES COMO BASE PARA INGRESO PROYECTO DE CUBIERTA (VER ITEM 8)			
15	CONTRAPARTE ESTACIONAMIENTOS PLAZA SUCRE	PLAN	INVERSION PRIVADA	TERMINADO	SE DESARROLLO LA CONTRAPARTE TÉCNICA HASTA QUE SE APROBO ETAPA DE ANTEPROYECTO Y PROYECTO, PREVIO INGRESO A LA DOM			
16	CONTRAPARTE EN EXPEDIENTE TÉCNICO REMODELACIÓN PARCIAL ESTADIO SAUALITO	PLAN	IND - GORE	EN EJECUCION	EL DISEÑO DE ARQUITECTURA LO REALIZO EL DEPARTAMENTO DE DISEÑO DEL IND. SEOPLA ACTUA COMO CONTRAPARTE TECNICA DE LOS DISEÑOS DE ARQUITECTURA, ESTRUCTURAS Y ESPECIALIDADES. GESTIONES PARA LA OBTENCION DE P.O.N.			
17	CONSTRUCCIÓN NUEVA CUBIERTA PISCINA PARQUE URBANO FORESTAL	FORESTAL ALTO		TDR Y LICITACIÓN	CERRAMIENTO DE PISINA Y CONEXIÓN A CAMARINES, REPOSICIÓN DE GALEFACCIÓN DE AGUA DE LA PISCINA, INSTALACIÓN DE SISTEMA DE CLIMATIZACIÓN			

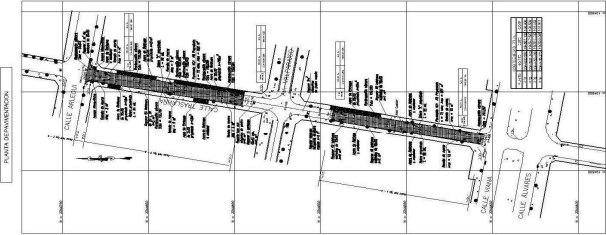
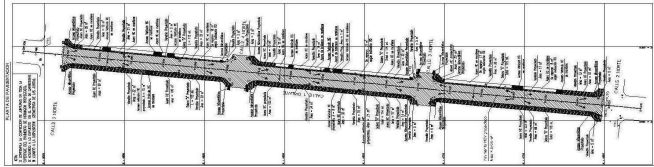





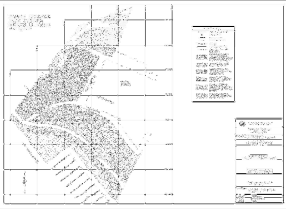
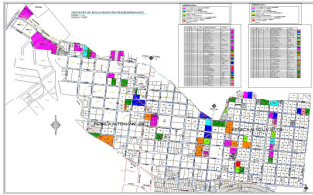
18	PROYECTO CONSULTORIO PEDIATRICO PATRONATO DE LA INFANCIA	FORESTAL ALTO	DONACIÓN Y MUNICIPAL	EN DESARROLLO	<p>INSTALACIÓN DE CENTRO PEDIATRICO EN FORMA DE MODULOS PREFABRICADOS. DISEÑO DE OBRAS COMPLEMENTARIAS COMO FUNDACIONES MODULO, CIERRES PERIMETRALES E INGENIERIA CONEXIÓN A REDES PUBLICAS. PREPARACIÓN INGRESO DOM</p>   
19	OBTENCIÓN DE P.O.N. Y OBTENCIÓN DE FONDOS FNDR FARMACIA COMUNAL DE GOMEZ CARREÑO	PLAN	FNDR 2012		<p>SE ELABORO Y APOBORA EXPEDIENTE DE P.O.N. Y DE APOBACIÓN DE FONDOS SECTORIALES.</p>  
20	CONTRAPARTE EN PROYECTO NUEVA MAESTRANZA MUNICIPAL	EL SALTO		CONTRAPARTE TECNICA EN ELABORACIÓN DE PROYECTO DEFINITIVO	<p>GALPÓN DE ESTRUCTURA METALICA CON 6 PUESTOS DE TRABAJO CON POZO Y 9 SIN POZO. AREAS DE PINTURA, SOLDADURA, LAVADO Y VULCANIZACIÓN, RECINTOS PARA LOS TRABAJADORES, AREAS ADMINISTRATIVAS PARA CONCESIONARIO Y PARA PERSONAL MUNICIPAL</p>    
21	REMODELACION AV. PERÚ	BORDE	MUNICIPAL	EN DESARROLLO	<p>SE RETOMA EL DISEÑO DEL PROYECTO DE ARQUITECTURA DE LA AV. PERU INCORPORANDO AL PORYECTO AV. LOS HEROES, ZONA DE JUEGOS PLAZA COLOMBIA Y EMPALME HASTA 8 NORTE.</p>  
22	F.U.C. ESTACIONAMIENTOS SUBTERRANEOS Y BOULEVARD LA ISLA DE RENACA	REÑACA	PRIVADO, LEY DE FINANCIAMIENTO URBANO COMPARTIDO	EN DESARROLLO	<p>CORRESPONDE A LA CONTRAPARTE EN EL AREA DISEÑO DE ESTACIONAMIENTOS SUBTERRANEOS Y DEL BOULEVARD LA ISLA EN LA SUPERFICIE. SE REVISÓ ITEMIZADO CON PRESUPUESTO DE COSTOS DE ESTUDIOS TECNICOS PROFESIONALES REQUERIDOS PARA EL DESARROLLO DEL PROYECTO BOULEVARD Y ESTACIONAMIENTOS SUBTERRANEOS RENACA PRESENTADO POR EL PROPONENTE "Estacionamientos Subterráneos Renaca Limitada".</p>    
23	ANTEPROYECTO CUARTEL GENERAL DEFENSA CIVIL DE CHILE	VILLA DULCE, LOT R	FNDR	EN DESARROLLO	<p>EN DESARROLLO DE PROPUESTA DE ARQUITECTURA PARA EL ENPLAZAMIENTO Y EDIFICIO SEGÚN REQUERIMIENTOS PROGRAMÁTICOS OTORGADOS POR LA INSTITUCIÓN.</p>   

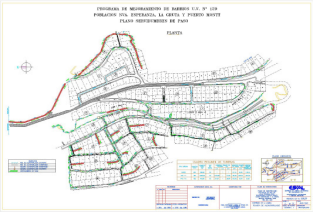
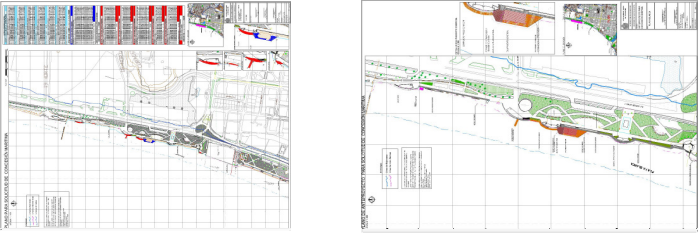
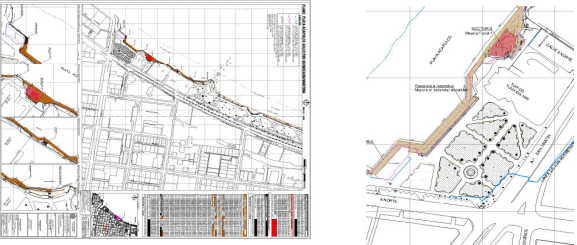
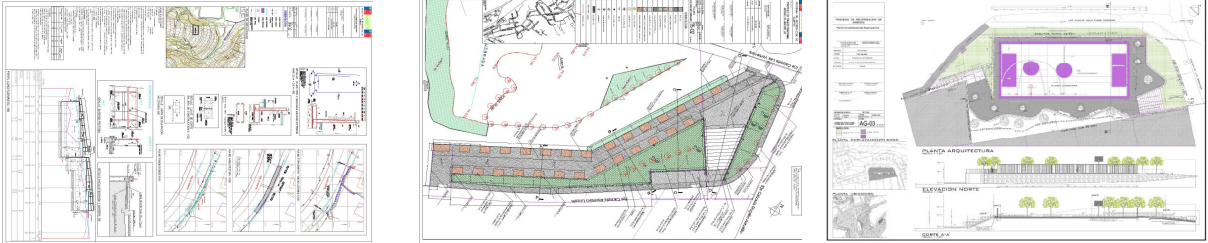
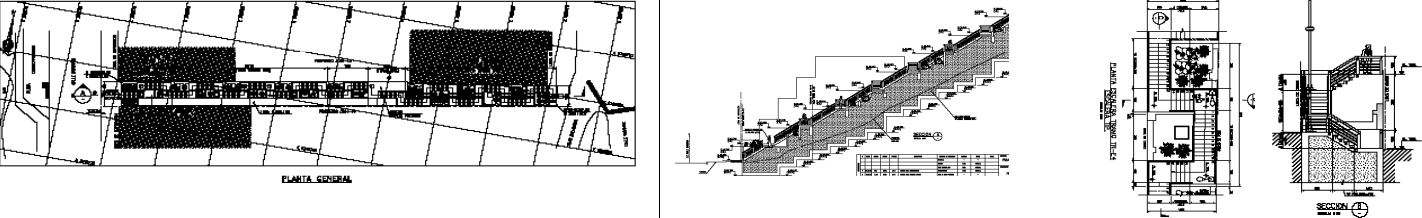
24	REGULARIZACION SEDE VECINAL "EL GRAN ESFUERZO UV-47"	FORESTAL ALTO	NO REQUIERE	EN REVISION DOM	EXPEDIENTE TERMINADO, INGRESADO A LA D.O.M., EN EL MARCO DE LA DE REGULARIZACION DE EQUIPAMIENTOS COMUNITARIOS. EN ESPERA DE OBSERVACIONES	   
25	SEDE SOCIAL PAZ Y PROGRESO	NUEVA AURORA	MUNICIPAL 2012	ANTEPROYECTO	SE ENCUENTRA EN ETAPA DE ANTEPROYECTO SIN ESPECIALIDADES NI PRESENTADO A LOS VECINOS. ADEMÁS FALTA LA MECÁNICA DE SUELO, PUES SE TRATA DE UN TERRENO MAYORITARIAMENTE RELLENO.	
26	REGULARIZACIÓN DE SEDES SOCIALES: VILLA MONTE, PROGRESO, LOS LIRIOS	VIÑA DEL MAR	PMU O FRIL	DISEÑO Y TRAMITACIÓN DOM	EN PROCESO DE DISEÑO DE AMLIACIONES O MODIFICACIONES PARA CUMPLIR CON NORMATIVA VIGENTE.	   
27	REGULARIZACIONES DE JARDINES INFANTILES	COMUNA DE VIÑA DEL MAR		EJECUTADOS Y/O EN TRAMITACIÓN	MÓDULO PRE-BÁSICA ESCUELA ENRIQUE CARDENAS JARDIN INFANTIL Y SALA CUNA LOS SIETE ENANITOS SALA CUNA TIA COTY	  
28	CONTRAPARTE PROYECTO MÓDULO SUR PLAYA LOS MARINEROS Y ANTEPROYECTO QUIOSCO	BORDE	NO REQUIERE	APROBADO	COMPRENDE LA CONTRAPARTE DE DISEÑO EN EL MARCO DE LA LEY LORCA	 
29	PROYECTO Cancha de Basquetbol Plaza "Anakena"	REÑACA, JARDIN DEL MAR		PROPUESTA EN REVISION DEPARTAMENTO DE INVERSIONES	SE DESARROLLA EL PROYECTO DE CANCHA OFICIAL DE BASQUETBOL Y PAISAJISMO, CON DISEÑO ACABADO Y EN ETAPA DE EVALUACIÓN DE SU PRESUPUESTO	  
30	PROYECTO de Construcción Sede Social Club "Sol de Mayo"	SECTOR NUEVA AURORA, POBLACION LAS BRISAS		EN DESARROLLO DE NUEVA PROPUESTA	PROYECTO DE SEDE SOCIAL QUE HA SIDO REPLANTEADO EN VARIAS OCASIONES DEBIDO A ESTAR EN UN TERRENO CON UNA TOPOGRAFIA COMPLEJA, CON TOMAS IRREGULARES Y CON IMPORTANTES REDES DE INTERFERENCIA. EN ESTADO DE REPLANTEO Y REUBICACION DEL DISEÑO	   






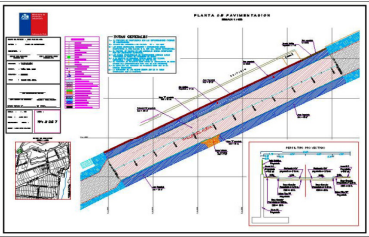



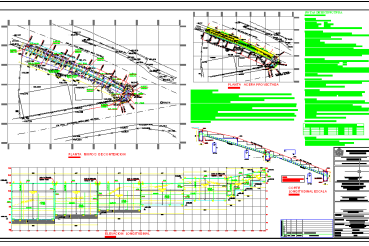
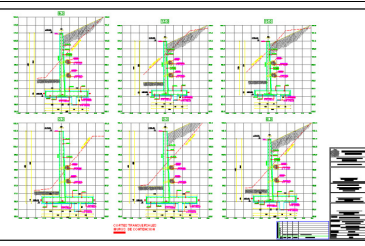


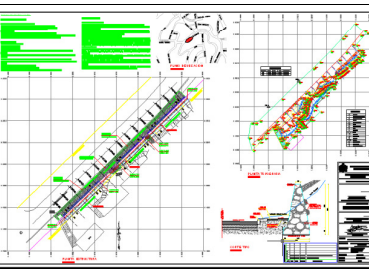
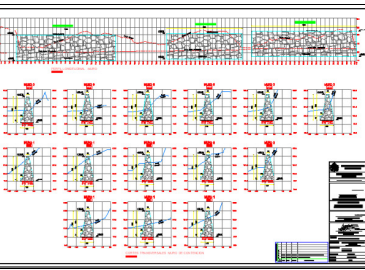


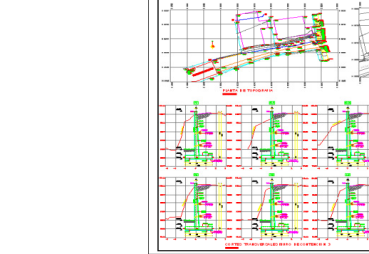

31	ANTEPROYECTO DE REMODELACION PASEO Y ACCESO A PLAYA EL ENCANTO	BORDE	NO	EN DESARROLLO	ETAPA DE ANTEPROYECTO, COMPRENDE 5520 M2 DE INTERVENCION, MEJORAMIENTO Y ENSANCHAMIENTO DEL PASEOS, HABILITACION DE UNA CICLOBANDA, AREAS VERDES, ACCESOS A LA PLAYA, BALCONES MIRADORES, MOBILIARIO URBANO, ILUMINACION, ORDENAMIENTO DE LOS ESTACIONAMIENTO.	  
32	PROYECTO DE ARQUITECTURA SEDE SOCIAL Y PLAZA PUBLICA MARANATA	MIRAFLORES ALTO		EN DESARROLLO	DESARROLLO PROYECTO DE ARQUITECTURA, CONSISTE EN LA HABILITACION DE UN SITIO ERIAZO PARA LA CONSTRUCCION DE UN CENTRO COMUNITARIO DE 60 MT² Y UNA PLAZA PUBLICA CON JUEGOS INFANTILES, MAQUINAS DEPORTIVAS, MOBILIARIO, ILUMINACION Y AREAS VERDES. LA INTERVENCION TOTAL SON 890MT².	  
33	ESTUDIO DE CABIDA CUARTEL DE BOMBEROS	MIRAFLORES ALTO		EN DESARROLLO	SE REALIZO EL ESTUDIO DE CABIDA E IMAGEN OBJETIVO PARA VER LA FACTIBILIDAD DE EMPLAZAR EN EL LUGAR UN CUARTEL DE BOMBEROS CON TODOS LOS REQUERIMIENTOS PROGRAMATICOS. SE APLICARON LAS LINEAS OFICIALES Y LAS CONDICIONES DE EDIFICACION DEFINIDAS EN EL PLAN REGULADOR Y SE EMPLAZO ESQUEMATICAMENTE UN CUARTEL DE 680 MT².	  
34	PASEO MIRADOR Y SOLUCION DE AGUAS LLUVIAS Y PAVIMENTACION VILLA MONTES	NUEVA AURORA		EN DESARROLLO	ETAPA DE ANTEPROYECTO, SON 2385 MT² DE INTERVENCION. SE HABILITA EN EL FONDO DE LA QUEBRADA UN MIRADOR ORIENTADO A LOS VECINOS DE LA TERCERA EDAD, CON ZONAS DE PERMANENCIA BAJO ARBOLES, ACCESOS MEDIANTE RAMPAS. TAMBIEN CONSIDERA LA HABILITACION DE OTRO MIRADOR Y UNA CONEXION ENTRE CALLE VILLA MONTES Y CALLE EL ALMENDRAL, MEDIANTE ESCALAS Y PAVIMENTACION DEL PASAJE PARA DAR SOLUCION DE EVACUACION DE AGUAS LLUVIAS. TAMBIEN SE CONSIDERA UNA ZONA DE ESPARCIMIENTO PARA LOS JOVENES.	  
35	PROYECTO DE ARQUITECTURA SEDE JUNTA DE VECINOS MARIA LUISA BOMBAL	R ENACA ALTO	NO	EN DESARROLLO	COMPRENDE EL DISEÑO DE ARQUITECTURA PARA LA SEDE DE LA JUNTA DE VECINOS MARIA LUISA BOMBAL, CON UN PORGRAMA DE SALAON DE REUNIONES, COCINA, BAÑOS DAMAS Y VARONES, OFICINA Y TERRAZA EXTERIOR.	  
36	REPOSICION PABELLON LICEO GUILLERMO RIVERA	PLAN	FRC	PENDIENTE	SE TRABAJO EN DAR RESPUESTAS A LAS OBSERVACIONES DEL MINEDUC PARA REPOSTULACION A FONDOS, COMPRENDE UNA SUPERFICIE PROYECTADA DE 1.616 M2, DISTRIBUIDOS DE ACUERDO AL SIGUIENTE PROGRAMA: 9 AULAS DE CLASES, PASILLOS, ESCALERAS, ASCENSOR DE DISCAPACITADOS, MURO PERIMETRAL Y HABILITACION DE ESTACIONAMIENTOS.	 












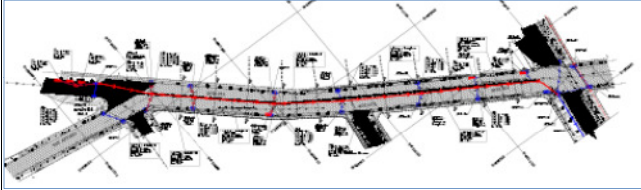


37	REPOSICIÓN ESCUELA BASICA EDUARDO LEZANA PINCHEIRA	REÑACA ALTO	FNDR 2012	REPOSTULACIÓN A FONDOS	DIGITALIZACIÓN DEL PROYECTO APROBADO DOM Y RENOVACIÓN DE APROBACIÓN DE LA SEREMI DE EDUCACIÓN PARA REPOSTULAR A FONDOS		
38	SUBDIVISIÓN LOTE D-4	FORESTAL ALTO	NO REQUIERE	EN DESARROLLO	ELABORACIÓN DE PLANO DE SUBDIVISIÓN DEL LOTE D-4, ROL 1359- 1. ESTUDIO DE CABIDA PARA COMODATO DE TENENCIA DE CARABINEROS, CECOV Y SEDE DE JUNTA DE VECINOS AGRUPACIÓN FORESTAL		
39	PROYECTO DE PAVIMENTO CALLE RIO SAN PEDRO	FORESTAL	MUNICIPAL	POSTULACION DE RECURSOS	ESTE PROYECTO CONTEMPLA LA PAVIMENTACION DE UN TRAMO DE 60 MTS ACTUALMENTE EN TIERRA, QUE UNE DOS POBLACIONES DISTINTAS DEL SECTOR. EL PAVIMENTO SERA DE ASFALTO DE 5 CMS DE ESPESOR, TENDRA UN ANCHO 4.5 MTS + 0.5 MTS DE ZARPA DE HORMIGON. EL AREA TOTAL A PAVIMENTAR ES DE 319 M2		
40	PAVIMENTACION PROLONGACION LAS AZUCENAS	ACHUPALLAS	FNDR	DISEÑO DE PAVIMENTACION	EL PROYECTO SE ENCUENTRA EN FASE DE RECORRECCION, EN EL SE DEFINEN ACERAS A AMBOS LADOS DE LA CALZADA DE 2 MTS DE ANCHO, ADEMAS SE CONSIDERA UN ANCHO DE CALZADA DE 7 MTS EN HORMIGON DE 18 CMS DE ESPESOR. POR ULTIMO SE CONSIDERAN MUROS DE CONTENCIÓN Y OBRAS DE EVACUACION DE AGUAS LLUVIAS PRODUCTO DE UN PUNTO BAJO PROYECTADO Y POR EL CRUCE DE LA QUEBRADA		
41	PROYECTO DE REPAVIMENTACION DE PASAJE SAN LUIS	PLAN	FNDR	EN CONDICIONES DE SER REVISADO POR SERVIU Vª REGION	EL PROYECTO DE REPAVIMENTACION DEL PASAJE SAN LUIS YA ESTÁ DISEÑADO Y SE ENCUENTRA EN CONDICIONES DE SER INGRESADO A SERVIU. EL PROYECTO CONSTITUTE UN MEJORAMIENTO AL CIRCUITO VIAL DEL TERMINAL RODOVIARIO DE VIÑA DEL MAR. CONSTA DE UN DISEÑO EN HORMIGON DE 15 CMS DE ESPESOR QUE ABARCA UN AREA DE 787 M2. ADEMAS SE CONTEMPLAN ACERAS NUEVAS A AMBOS LADOS DE LOS TRAMOS EN CUESTION		

42	PROYECTO DE PAVIMENTACION CALLE CALAFQUEN ENTRE LAGO VILLARRICA Y LAGO PUYEHUE	LOS PINOS DE RENACA	FNDR	PROYECTO EN FASE DE DISEÑO Y POSTERIOR POSTULACION A FONDOS.	<p>PROYECTO SE ENCUENTRA EN FASE DE DISEÑO, CONSIDERANDO UN CORTE TIPO DE PAVIMENTO (POLIMERO) DE 14 MTS DE CALZADA SEPARADOS POR UN BANDEJON DE 4 MTS DE ANCHO. SE CONTEMPLAN ZARPAS EN LOS COSTADOS NORTE Y SUR DE LA CALLE Y ACERAS DE HORMIGON A AMBOS LADOS CON LAS RESPECTIVAS ENTRADAS DE VEHICULOS DE HORMIGON DE CEMENTO VIBRADO.</p>  
43	PROYECTO DE REPAVIMENTACION CALLE 4 NORTE ENTRE CALLE 6 ORIENTE Y CALLE QUILLOTA	PLAN	FNDR	PROYECTO EN FASE DE CORRECCION POR PARTE DE SERVIU	<p>EL PROYECTO SE ENCUENTRA EN FASE DE CORRECCION. EN ÉL SE DEFINEN ACERAS A AMBOS LADOS DE LA CALZADA. ADEMAS SE CONSIDERA UN ANCHO DE CALZADA DE 10 MTS EN HORMIGON DE 18 CMS DE ESPESOR EN UNA SUPERFICIE DE 11.189 M2. POR ULTIMO SE CONSIDERAN OBRAS DE EVACUACION DE AGUAS LLUVIAS.</p>  
44	PROYECTO DE PAVIMENTACION FRAGATA LYNCH	GLORIAS NAVALES Y GOMEZ CARREÑO	FNDR	PROYECTO EN FASE DE DESARROLLO DE INGENIERIA PARA LUEGO SER INGRESADO A SERVIU	<p>EL PROYECTO SE ENCUENTRA EN FASE DE DISEÑO DE INGENIERIA, EN ÉL SE DEFINEN ACERAS A AMBOS LADOS DE LA CALZADA DE 2 MTS DE ANCHO. ADEMAS SE CONSIDERAN DOS PISTAS 7 MTS DE ANCHO CADA UNA CONFECCIONADAS EN HORMIGON DE 18 CMS DE ESPESOR EN UNA SUPERFICIE DE 10.308 M2. POR ULTIMO SE CONSIDERAN MUROS DE CONTENCIÓN Y OBRAS DE EVACUACION DE AGUAS LLUVIAS PRODUCTO DE UN PUNTO BAJO PROYECTADO Y POR EL CRUCE DE LA QUEBRADA EXISTENTE ENTRE AMBOS SECTORES.</p>  
45	Reposición Pavimento 5 NORTE entre 5 Oriente y Los Castaños	PLAN	FNDR 2011	EN EJECUCION	<p>CORRESPONDE A LA REPAVIMENTACIÓN DE LA CALZADA DE CALLE CINCO NORTE ENTRE 5 ORIENTE Y AV. LOS CASTAÑOS CON UNA LONGITUD DE 318 M POR 10 METROS LINEALES. SE CONSIDERA ADEMAS LA SOLUCION DE AGUAS LLUVIAS.</p> 
46	REPOSICIÓN PAVIMENTO CALLE DOS NORTE	PLAN	FNDR 2012	EN EJECUCION	<p>SE APRUEBAN EL PORYECTO EN SERVIU. SE OBTIENEN FONDOS Y SE LICITA. CORRESPONDE A LA REPAVIMENTACIÓN DE LA CALZADA DE CALLE DOS NORTE ENTRE 6 PONIENTE Y AV. LIBERTAD CON UNA LONGITUD DE 678 ML. SE CONSIDERA ADEMAS LA SOLUCION DE AGUAS LLUVIAS.</p>  

47	Reposición Pavimento calle TRASLAVIÑA entre Arlegui y Viana	PLAN	FNDR 2011	APROBADO	CORRESPONDE A LA REPAVIMENTACIÓN DE LA CALZADA DE CALLE TRASLAVIÑA ENTRE CALLES VIANA Y ARLEGUI		
48	Reposición Pavimento 1 ORIENTE entre 2 y 5 Norte	PLAN	FNDR 2011	ENEJECUCION	CORRESPONDE AL PAVIMENTO DE CALLE 1 ORIENTE ENTRE CALLES DOS Y CINCO NORTE COMPRENDE UNA LONGITUD DE 318 ML Y UN ANCHO DE 10.0 METROS		
49	CONTRAPARTE EN PROYECTOS DE BORDE COSTERO IMPULSADOS POR LA D.O.P. DEL MOP: PARQUE JUAN DE SAAVERDA - MUELLE VERGARA DE VIÑA DEL MAR	BORDE	MOP	EN DESARROLLO	COMPRENDE LA ELABORACIÓN DE TERMINOS DE REFERENCIA Y PARTICIPACIÓN EN COMISIONES DE TRABAJO COMO CONTRAPARTE MUNICIPAL PARA EL DISEÑO CONTRATADO POR EL MOP A CONSULTORAS PARA AMBOS PORYECTOS.	 	
50	CONTRAPARTE TECNICA KIOSCOS REVISTEROS, ARTESANOS Y HELADEROS PASEO REÑACA	PLAN		EJECUTADO	CORRESPONDE AL EMPLAZANIENTO Y CONTRAPARTE EN DISEÑO DE LOS 12 MODULOS DE KIOSCO QUE SE INCOPORARÓN AL PASEO DE REÑACA	 	
51	REGULARIZACION PMB LA PARVA	ACHUPALLAS		EN DESARROLLO	SE HIZO UN EVANTAMIENTO Y CATASTRO DE TODAS LAS OBRAS Y COMUNIDADES DE DESAGUE A REGULARIZAR EN ESTE PMB.	 	
52	REGULARIZACIÓN PMB REÑACA ALTO	REÑACA	NO REQUIERE	EN DESARROLLO	SE EEFCTUO CATASTRO DE OBRAS REQUERIDAS PARA TRAMO DESDE AV. ALEMANIA ENTRE CALLE UNO Y CALLE NUEVE. SE DEBE CONTINUAR CON LA REGULARIZACIÓN DE LA RED DE ALCANTARILLADO DE REÑACA ALTO U.V. 102 Y U.V.134		

53	REGULARIZACIÓN PMB FORESTAL	FORESTAL	NO REQUIERE	EN DESARROLLO	CONTINUAR CON LA REGULARIZACIÓN DE LA RED DE ALCANTARILLADO DE FORESTAL DE LAS POBLACIONES LA GRUTA, PUERTO MONTT Y BUENA ESPERANZA.		
54	TRAMITACION DE SOLICITUD CC MM PLAYA BLANCA	BORDE	NO REQUIERE	EN REVISION	RESPUESTA DE OBSERVACIONES DE PLANO DE SOLCITUD DE CCMM		
55	TRAMITACIÓN DE SOLICITUD DE CONCESION MARITIMA PLAYA ACAPULCO	BORDE		APROBADO	CORRESPONDE A LA TRAMITACIÓN DE CCMM A LARGO PLAZO		
56	CONTRAPARTE DISEÑOS DE PROYECTOS PROGRAMA QUIERO MI BARRIO SECTOR LAS PALMERAS Y MONTEVERDE	FORESTAL	MINVU	EN EJECUCION	CORRESPONDE A LA REVISION Y APROBACIÓN TÉCNICA DE LOS DISEÑOS DE LAS SIGUIENTES OBRAS: PASEO ROGELIO ASTUDILLO, PLAZA DE JUEGOS CANCHITA, MUROS DE CONTENCION CALLE LUNA Y CALLE MARTE.		
57	CONTRAPARTE DISEÑO REPOSICION ESCALA BELLAVISTA	REÑACA	D.O.H. MOP	EN ETAPA FINAL DISEÑO	SE CONSTITUYE UNA MESA DE TRABAJO PARA EVALUAR EL PORYECTO DE REPOSICIÓN DE LA ESCALA BELLAVISTA, CUYO DISEÑO FUE CONTRATADO POR LA D.O.H. DEL MOP		

58	RETORNO AVDA. JORGE MONTT	PLAN	FNDR 2012	EJECUTADO	BUSCA DAR SOLUCIÓN A L PROBLEMA DE VIRAJE AL SUR EN LA AV. JORGE MONTT A TRAVÉS DE UN RETORNO EMPLAZADO AL PONIENTE DE LA VIA CON UNA LONGITUD DE VIRAJE DE 45 ML, LONGITUD DE DESACELERACIÓN DE 22 ML Y UNA LONGITUD DE PISTA DE ESPERA DE 30 ML.	  
59	MURO DE CONTENCIÓN Y PAVIMENTACION CALLE DEL AGUA	RECREO	SERVIU	PLANIMETRIA EN REVISION, ELABORACION DE ETE Y PRESUPUESTO	OBRAS DE EMERGENCIA POR COLAPSO DE MURO DE CONTENCIÓN. CONTEMPLA 339 m2 DE CALZADA, 190 m2 DE VEREDAS Y UN MURO DE CONTENCIÓN DE HORMIGON ARMADO DE 6 m DE ALTURA UTIL POR 57 m DE LONGITUD.	   
60	MURO DE CONTENCIÓN Y VEREDAS CALLE CHILE NORTE	NUEVA AURORA	PMU	PLANIMETRIA EN REVISION, ELABORACION DE ETE Y PRESUPUESTO	DEBIDO A INESTABILIDAD DEL TERRENO Y CONTINUOS DERRUMBES OCURRIDOS DURANTE LAS EPOCAS DE LLUVIAS SE CONTEMPLA LA CONSTRUCCION DE UN MURO DE CONTENCIÓN DE HORMIGON ARMADO DE ALTURA VARIABLE CON UN MAXIMO DE 4 m DE ALTURA UTIL POR 30 m DE LONGITUD Y 55 m2 DE VEREDA INCLUIDA UNA ESCALA.	   
61	MURO DE CONTENCIÓN Y VEREDAS CALLE OHIGGINS	FORESTAL	PMU	PROYECTO FINALIZADO CON OBSERVACIONES DE SUBDERE RESUELTAS.	DEBIDO A INESTABILIDAD DEL TERRENO Y CONTINUOS DERRUMBES OCURRIDOS DURANTE LAS EPOCAS DE LLUVIAS, QUE COMPROMETEN LA CALLE Y 2 CASAS ADYACENTES, SE CONTEMPLA LA CONSTRUCCION DE UN MURO DE CONTENCIÓN DE MAMPOSTERIA DE PIEDRA DE 2 m DE ALTURA UTIL POR 21 m DE LONGITUD Y 55 m2 DE VEREDA.	   
62	MURO DE CONTENCIÓN CALLE ANGEL GUARELLO	FORESTAL	PMU	PLANIMETRIA EN REVISION, ELABORACION DE ETE Y PRESUPUESTO	DEBIDO A INESTABILIDAD DEL TERRENO Y CONTINUOS DERRUMBES OCURRIDOS DURANTE LAS EPOCAS DE LLUVIAS, QUE COMPROMETEN EL PASAJE Y UNA CASA, SE CONTEMPLA LA CONSTRUCCION DE UN MURO DE CONTENCIÓN DE HORMIGON ARMADO 4.4 m DE ALTURA UTIL POR 12.5 m DE LONGITUD.	   

63	Alcantarillado y Agua Potable -Villa Lircay, calle Peter Araya	SANTA JULIA		EN DESARROLLO	Proyecto de agua Potable casi terminado y de Alcantarillado a la espera que me autoricen regularizar las conexiones existentes - Se solicito actualización de certificado de factibilidad				
64	Alcantarillado y Agua Potable -Escuela Sur y Rucamanqui	FORESTAL		EN DESARROLLO	Se cuenta con topografía y listado de beneficiarios, se realizo visita a terreno con personal de ESVAL y se solicita unna reuni'pn con la empresa sanitaria para tener información detallada de redes, se esta a la espera de esa reunión				
65	Alcantarillado y Agua Potable- calle Cabildo, Petorca y Calera	CHORRILLOS		EN DESARROLLO	ENTREGA EN ESVAL - PRIMERA ENTREGA				
66	Alcantarillado y Agua Potable- Villa Jerusalem	SANTA JULIA		EN DESARROLLO	DESARROLLO DE PORYECTO. Se cuenta con topografía y listado de beneficiarios, se encuentra en un avance del orden del 50% del diseño de ambos servicios				
67	Contraparte Diseño Dirección Obras Hidráulicas Colectores : LOS ABETOS, LUSITANIA Y 8 NORTE	PLAN		APROBADO	Se realizaron los comentarios a cada uno de los diseños del colector de 8 Norte, Los Abetos y Lusitania, en reunión con el consultor y la DOH. Las que fueron consideradas por el consultor y los diseños fueron finalmente aprobados por la Dirección de Obras Hidráulicas				
68	Diseño Pavimentación calle Nueva Central	PLAN		EN DESARROLLO	Se cuenta con el diseño de pavimentación faltando solamente la solución de aguas lluvias para lo cual se solicito catastro de interferencias, información que no ha llegado	