



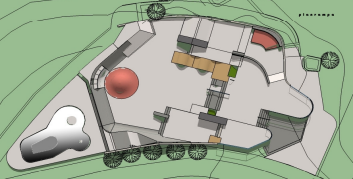



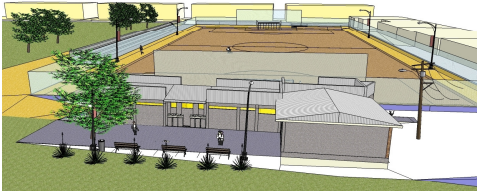



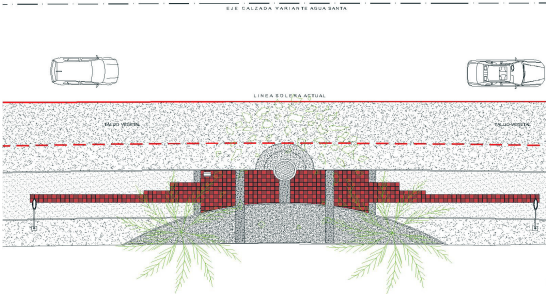


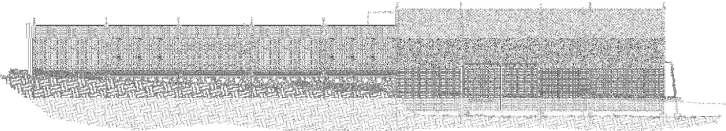
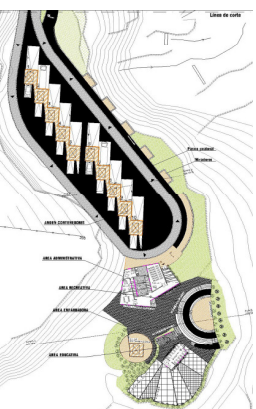
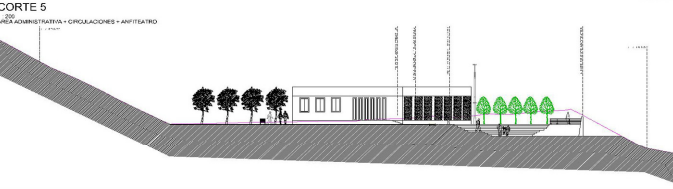
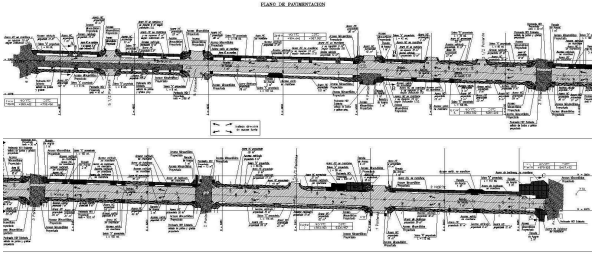
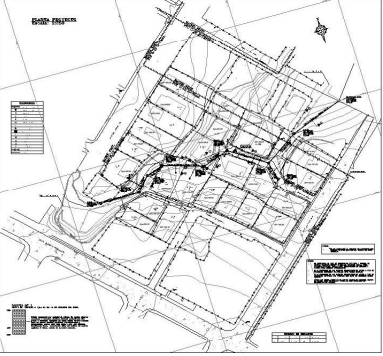

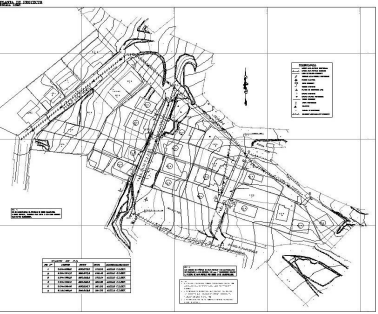





ENCARGOS DEPARTAMENTO DISEÑO DE PROYECTOS				FECHA : 11 DE OCTUBRE DE 2011			
Nº	Nombre Proyecto	SECTOR	Tipo de Fondos	Estado	ESTADP Y PROGRAMA	IMAGEN 1	IMAGEN 2
1	CONSTRUCCION PARQUE COSTERO IV Etapa	BORDE	Municipal 2010	EJECUTADO	INAUGURADO 25 NOVIEMBRE, COMPRENDE 15.400 M2 DE INTERVENCIÓN, PASEOS, AREAS VERDES, CICLOVIA, PASEO DE MADERA, PASEO INTERMEDIO, MOBILIARIO URBANO, ILUMINACION, FUENTE DE AGUA Y ZONAS DE JUEGOS INFANTILES		
2	REMDELACION CALLE VALPARAISO	PLAN	MUNICIPAL 2011	EJECUTADO	CAMBIO DE PAVIMENTO CALZADA 650 M2 CON 7.0 MT. DE ANCHO, CAMBIO DE MOBILIARIO: COMPRA DE NUEVOS ESCAÑOS DE HORMIGON CON MADERA, BASUREROS, PARQUEADEROS. REPARACION DE BANCAS JARDINERAS		
3	SKATE PARK Recuperación Parque Sausalito I Etapa	PLAN	MUNICIPAL 2012	EN ETAPA DE DISEÑO	COMPRENDE 1.200 M2 DE INTERVENCIÓN CON SECTORES DE STREET Y BOWL PARA PROFESIONALES Y UN SECTOR PARA PRINCIPIANTES		
4	PROYECTO PARQUE BORDE COSTERO 5ª Etapa	PLAN	FNDR	EN EJECUCION	COMPRENDE 11.600 M2 DE INTERVENCIÓN, CORRESPONDE A LA ÚLTIMA ETAPA DE ESTE PROYECTO INTEGRAL, ES LA CONTINUIDAD DEL PARQUE COSTERO EN CUANTO A DISEÑO Y PROGRAMA, CONTEMPLANDO PASEO DE BORDE, CICLOVIA, CIRCUITO DE MAICILLO, PASEO INTERMEDIO, VEREDA DE SERVICIO, ZONAS DE JUEGOS INFANTILES, SOMBREADEROS. COMO SINGULARIDAD EN EL DESNIVEL SE DESARROLLA UN ANFITEATRO CON CAPACIDAD PARA 500 PERSONAS		
5	CENTRO DEPORTIVO BOTAFOGO	GOMEZ CARREÑO	MUNICIPAL 2011	EN EJECUCION	COMPRENDE 8.900 M2 DE INTERVENCIÓN CON EL SIGUIENTE PROGRAMA: CAMARINES, JUGADORES Y ARBITRO, SALA MULTUISO, BODEGA Y OFICINA ADMINISTRATIVA (180 M2 CONSTRUIDOS), REPARACION CANCHA DE FUTBOL, CONSTRUCCION DE GRADERÍAS, CIERRE PERIMETRAL E ILUMINACIÓN.		



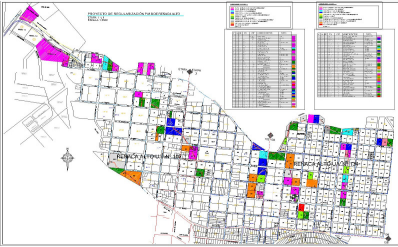
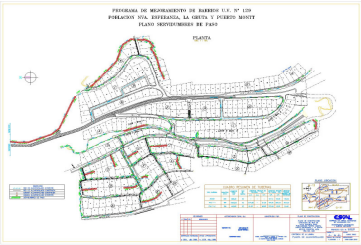
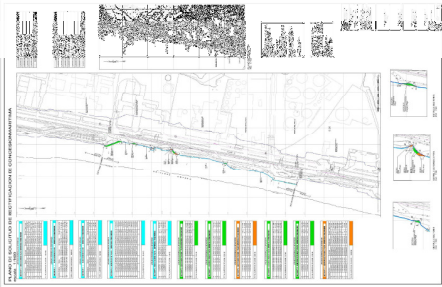
6	CENTRO DEPORTIVO GOMEZ CARREÑO	GOMEZ CARREÑO	MUNICIPAL 2011	EN EJECUCION	<p>COMPRENDE UN TOTAL DE 20.500 M2 DE INTERVENCION CON EL SIGUIENTE PROGRAMA: EDIFICIO CENTRO DEPORTIVO (CAMARINES PISCINA Y CAMARINES SALA ACOND. FISICO Y OFICINAS), GIMNASIO CON GRADERIAS P/ 160 PERSONAS, MULTICANCHA, BAÑOS PUBLICOS, CAFETERIA Y OFICINA. SECTOR ESTADIO: CAMARINES PUBLICO, CANCHAS DE TENNIS, AREA DE PICNIC, GRADERIAS EXTERIORES Y SECTOR DE ESTACIONAMIENTOS, EDIFICIO JUNTA DE VECINOS DE 100.5 M2</p>		
7	CENTRO DEPORTIVO PISCINA DE ACHUPALLAS	ACHUPALLAS	MUNICIPAL 2012	INICIO DE OBRAS	<p>COMPRENDE UN CENTRO DEPORTIVO DE UNA SUPERFICIE DE 2.220 M2 DE INTERVENCION CON EL SIGUIENTE PROGRAMA : PISCINA SEMIOLIMPICA, CAMARINES PÚBLICO, SALA PRIMEROS AUXILIOS, MULTICANCHA CON CAMARINES DE PÚBLICO Y ARBITROS, OBRAS EXTERIORES SOMBREADERO, E ILUMINACIÓN, OBRAS DE PAISAJISMO Y USO DE ENERGIAS ALTERNATIVAS CON PANELES SOLARES Y PLACAS FOTOVOLTAICAS PARA LA ILUMINACIÓN DEL RECINTO.</p>		
8	CONSTRUCCIÓN BORDE COSTERO VII REMODELACION DE PASEO DE BORDE COSTERO - RENACA	REÑACA	MUNICIPAL 2012	INICIO DE OBRAS	<p>COMPRENDE 17.600 M2 DE INTERVENCION, CON LAS SIGUIENTES PARTIDAS: 5 MÓDULOS MIRADOR DE ACCESO A LA PLAYA, AMPLIACION DE PASEO, CIRCUITO DE CICLOVIA, CAMBIO DE PAVIMENTO, PASEOS DE MADERA, MOBILIARIO URBANO, OBRAS DE CONTENCIÓN DE TALUD Y PASEO, VEREDA DE SERVICIO, OBRAS DE PAISAJISMO.</p>		
9	CONTRAPARTE ESTACIONAMIENTOS PLAZA SUCRE	PLAN	INVERSION PRIVADA	TERMINADO	<p>SE DESARROLLO LA CONTRAPARTE TÉCNICA HASTA QUE SE APROBO ETAPA DE ANTEPROYECTO Y PROYECTO, PREVIO INGRESO A LA DOM</p>		
10	ANTEPROYECTO DE HABILITACION SAUSALITO ATP TOUR	PLAN		EN DESARROLLO	<p>COMPENDE EL DESARROLLO DEL ANTEPROYECTO DEL COURT DE TENNIS EN APROX. 3 HA. PARA EL ATP TOUR CON EL PROGRAMA REQUERIDO PARA ESTE EVENTO: COURT CENTRAL PARA 4.000 PERSONAS, COURT 2 PARA 1.500 PERSONAS, 2 CANCHAS DE TENNIS PARA PRACTICA, CLUB HOUSE EDIFICIO DE SERVICIOS PARA JUGADORES, PRENSA Y PÚBLICO INCLUYE RESTAURANTE, CAMARINES, SPA, CASINO JUGADORES, PISCINA TEMPERADA, SALAS DE DEPORTE.</p>		
11	Construcción PISCINA MIRAFLORES	MIRAFLORES	MUNICIPAL 2011	EN DESARROLLO	<p>COMPRENDE UNA SUP. DE INTERVENCION DE 2.000 M2 CON EL SIGUIENTE PROGRAMA: PISCINA SEMIOLIMPICA, CAMARINES, AREAS DE ESPARCIMIENTO FAMILIAR CON JUEGOS INFANTILES, ILUMINACIÓN Y CIERRO EXTERIOR. SEDE COMUNITARIA DE 86 M2.</p>		

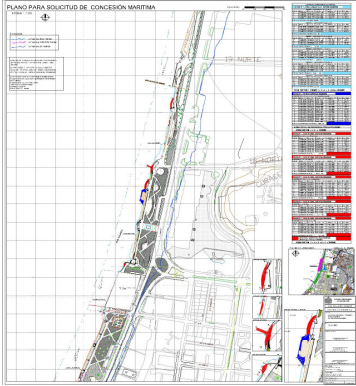
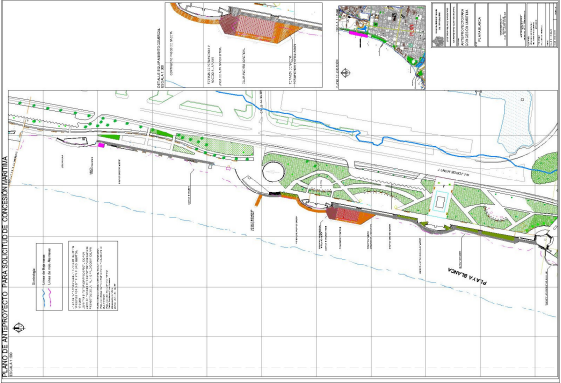
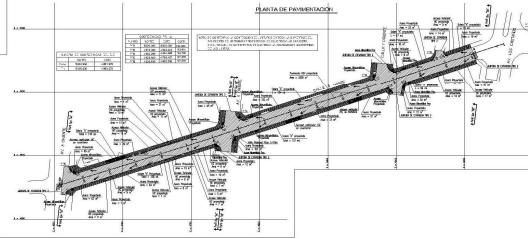
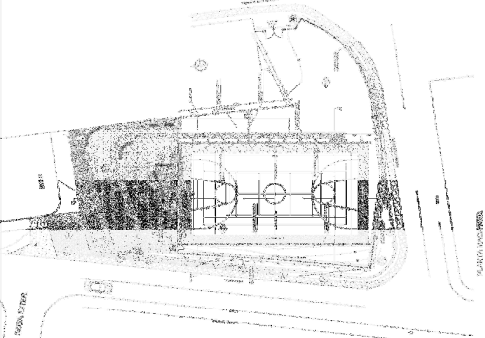
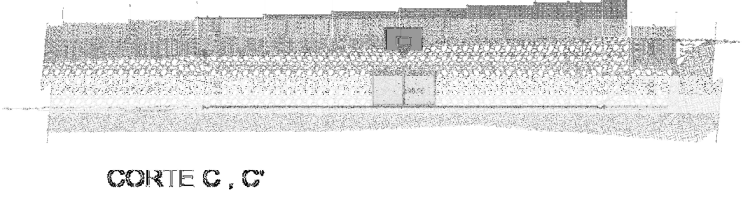
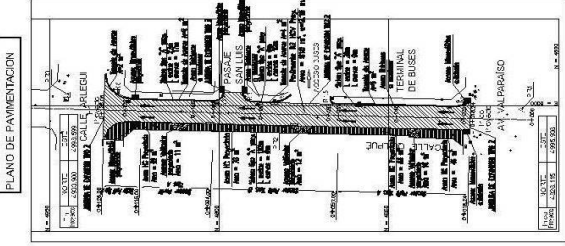



12	DESARROLLO DE DETALLES Y OBTENCION PON FARMACIA COMUNAL DE GOMEZ CARREÑO	PLAN	FNDR 2012		COMPRENDE EL PROYECTO DE UNA FARMACIA COMUNAL DE SUP. 315 M2. PARA CENTRO DE DISTRIBUCION Y ACOPIO DE MEDICAMNETOS DE LA COMUNA. ASOCIADA AL CONSULTORIO GOMEZ CARREÑO Y AL LABORATORIO COMUNAL		
13	ANTEPROYECTO PASEO PEATONAL VEREDA ORIENTE AGUA SANTA - PARQUE DE LA FAMILIA	NUEVA AURORA	PMU	EN DESARROLLO	CORRESPONDE AL DESARROLLO DE UN PASEO PEATONAL CON ZONAS DE PERMANENCIA EN EL COSTADO ORIENTE DE LA AV. AGUA SANTA ENTRE EL SEMAFORO Y EL ACCESO AL PARQUE DE LA FAMILIA CON UNA EXTENSION DE XX Y UN ANCHO VARIABLE ENTRE XX Y XX		
14	MEJORAMIENTO ESTADIO MUNICIPAL SANTA JULIA	ACHUPALLAS	PMU	ENTREGADO	MULTICANCHA, GRADERIAS, ILUMINACION, CIERRE PERIMETRAL.		 <p>ELEVACION NORTE</p>
15	ANTEPROYECTO PUNTO LIMPIO PARQUE BELLA LUNA	VILLA DULCE		ENTREGADO	COMPRENDE EL DISEÑO DE UN PUNTO LIMPIO PARA LA COMUNA ASOCIADO A UN PARQUE PÚBLICO CON CARACTERISTICAS EDUCATIVAS EN EL AMBITO ECOLOGICO EN UNA SUP. DE 23.742,60 m2		 <p>CORTE 5 AREA ADMINISTRATIVA - GRUADERIAS - AMFITEATRO</p>



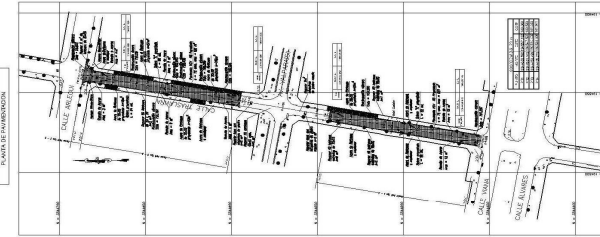
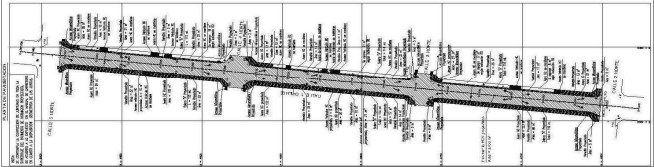




16	REPOSICIÓN PAVIMENTO CALLE DOS NORTE	PLAN	FNDR 2012	EN DESARROLLO	CORRESPONDE A LA REPAVIMENTACIÓN DE LA CALZADA DE CALLE DOS NORTE ENTRE 6 PONIENTE Y AV. LIBERTAD CON UNA LONGITUD DE 678 ML. SE CONSIDERA ADEMÁS LA SOLUCIÓN DE AGUAS LLUVIAS.		
17	EXTENSION DE RED DE AGUA POTABLE Y ALCANTARILLADO VILLA MILENIUM	ACHUPALLAS	FNDR 2012	EN DESARROLLO	BUSCA DAR SOLUCIÓN SANITARIA A 25 VIVIENDAS. EL AGUA POTABLE INCLUYE UNA RED DE AGUA POTABLE DE 260 MT. DE LARGO DE DIÁMETRO 110 MM. EL ALCANTARILLADO INCLUYE 15 U.D. UNA TUBERÍA DE 150 METROS DE LARGO Y 200 MM. DE DIÁMETRO		
18	EXTENSION DE RED DE AP POBLACION LAS TERRAZAS	ACHUPALLAS	FNDR 2012	APROBADO POR ESVAL	EL PROYECTO BUSCA DOTAR DE AGUA A 16 VIVIENDAS. CON UNA RED DE 76 METROS DE LARGO EN PVC DE DIÁMETRO 110 MM.		
19	ANTEPROYECTO BARANDAS PEATONALES SECTOR CICLOVIA BORGOÑO	BORDE		EN DESARROLLO	BUSCA RESOLVER UN PROBLEMA DE SEGURIDAD EN LA AV. BORGOÑO CON LA COLOCACIÓN DE BARANDAS PEATONALES. INTERVINIENDO UN TRAMO DE LARGO DE 670 ML.		

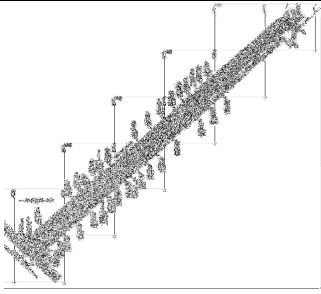



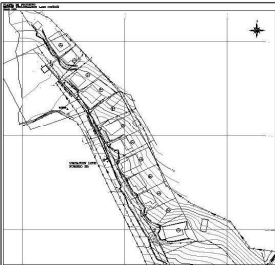



20	ANTEPROYECTO MAESTRANZA MUNICIPAL Y OF. MUNICIPALES EN TERRENO EL SALTO	EL SALTO		EN DESARROLLO	CORRESPONDE AL ANTEPROYECTO Y TDR PARA EL PROYECTO DE LA MAESTRANZA QUE DEBERA DESARROLLAR EL CONCESIONARIO. SE SOLICITO EL SIGUIENTE PROGRAMA: GALPONES PARA VEHICULOS, TALLER ELECTRICO,		
21	REGULARIZACIÓN PMB REÑACA ALTO	REÑACA	NO REQUIERE	EN DESARROLLO	CONTINUAR CON LA REGULARIZACIÓN DE LA RED DE ALCANTARILLADO DE REÑACA ALTO U.V. 102 Y U.V.134		
22	REGULARIZACIÓN PMB FORESTAL	FORESTAL	NO REQUIERE	EN DESARROLLO	CONTINUAR CON LA REGULARIZACIÓN DE LA RED DE ALCANTARILLADO DE FORESTAL DE LAS POBLACIONES LA GRUTA, PUERTO MONTT Y BUENA ESPERANZA.		
23	TRAMITACION DE MODIFICACIÓN CC MM LOS MARINEROS, EL SOL Y ACAPULCO	BORDE	NO REQUIERE	EN REVISION	CONFECCION DE PLANIMETRIA, MEMORIA EXPLICATIVA Y ANTEPROYECTO DE LOS EXPEDIENTES PARA INGRESOS DE RECTIFICACIONES Y MODIFICACIONES A LA CAPITANIA DE PUERTO DE LAS PLAYAS DE LA COMUNA		

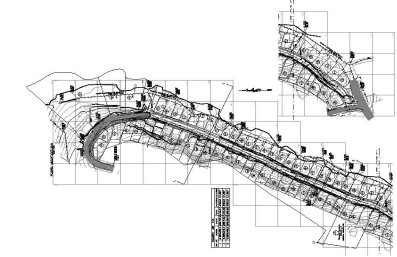

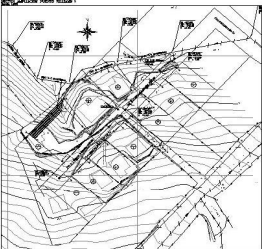

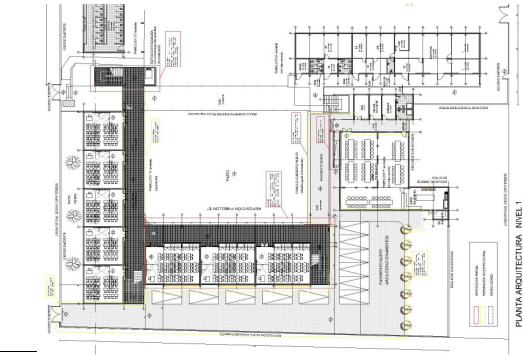
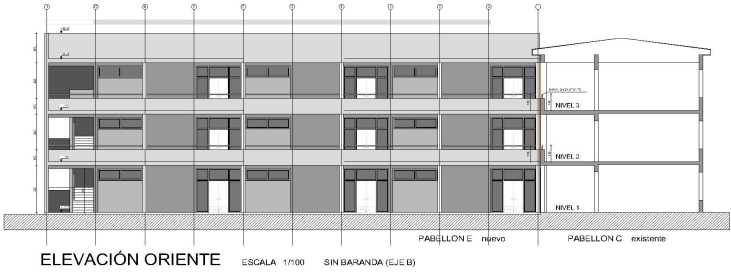

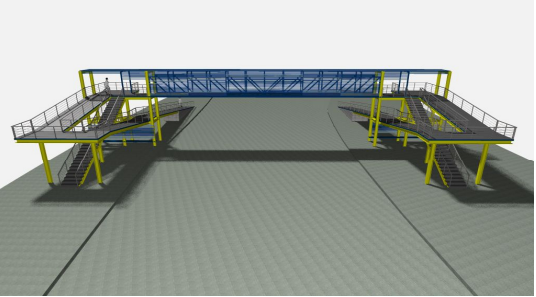
24	TRAMITACION DE SOLICITUD CC MM PLAYA BLANCA	BORDE	NO REQUIERE	EN REVISION	CONFECCION DE PLANIMETRIA, MEMORIA EXPLICATIVA Y ANTEPROYECTO PARA EL EXPEDIENTE DE SOLICITUD DE CONCESION MARITIMA DE PLAYA BLANCA		
25	Reposición Pavimento 5 NORTE entre 5 Oriente y Los Castaños	PLAN	FNDR 2011	EN DESARROLLO	CORRESPONDE A LA REPAVIMENTACIÓN DE LA CALZADA DE CALLE CINCO NORTE ENTRE 5 ORIENTE Y AV. LOS CASTAÑOS CON UNA LONGITUD DE 318 M POR 10 METROS LINEALES, SE CONSIDERA ADEMÁS LA SOLUCIÓN DE AGUAS LLUVIAS.		
26	Construcción multicancha MACKENNA	FORESTAL	PMU	EN REVISION	COMPRENDE LA CONSTRUCCION DE MULTICANCHA, CIERRE PERIMETRAL, OBRAS EXTERIORES		
27	PAVIMENTO CALLE QUILPUE	PLAN		EJECUTADO	CORRESPONDE AL PAVIMENTO DE CALLE QUILPUE ENTRE CALLE ARLEGUI Y CALLE VALPARAISO COMPRENDE UNA LONGITUD DE 108 ML Y UN ANCHO DE 7.0 METROS EJECUTADO EN HORMIGON R3 DE 18 CM. DE ESPESOR.		

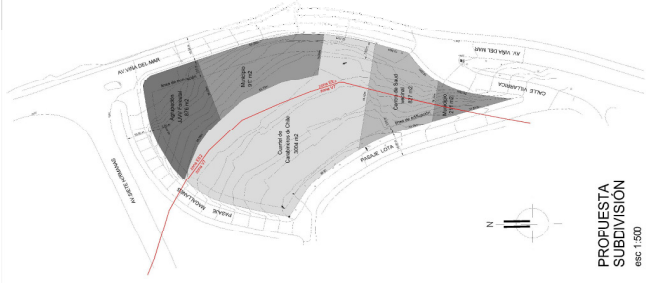


28	ADECUACION PROYECTO SALA CUNA Y JARDIN IFANTIL LAS PALMAS CHILENAS 1	PLAN	JUNJI	EN EJECUCION	ADECUACION DEL PROYECTO DE ARQUITECTURA Y DESARROLLO DE ESPECIALIDADES CON UNA SUP. DE CONSTRUCCION DE 520 M2 CON EL SIGUIENTE PROGRAMA: 2 SALAS DE ACTIVIDADES DE NIVEL SALA CUNA PARA 20 LACTANTES CADA UNA, 2 SALAS DE ACTIVIDADES DEL NIVEL MEDIO PARA 32 PARVULOS CADA UNA, OFICINA DE ADMINISTRACION Y AREA DE SERVICIO: COCINA, SEDILE, SERVICIOS HIGIENICOS PARA PERSONAL.		
29	Reposición Pavimento calle TRASLAVINA entre Arlegui y Viana	PLAN	FNDR 2011	EN REVISION	CORRESPONDE A LA REPAVIMENTACIÓN DE LA CALZADA DE CALLE TRASLAVINA ENTRE CALLES VIANA Y ARLEGUI		
30	Reposición Pavimento 1 ORIENTE entre 2 y 5 Norte	PLAN	FNDR 2011	EN DESARROLLO	CORRESPONDE AL PAVIMENTO DE CALLE 1 ORIENTE ENTRE CALLES DOS Y CINCO NORTE COMPRENDE UNA LONGITUD DE 318 ML Y UN ANCHO DE 10.0 METROS		
31	CLUB DEPORTIVO SOL DE MAYO	NUEVA AURORA	PMU	EN DESARROLLO	CORRESPONDE LA PROYECTO DE SEDE DEL CLUB DEPORTIVO QUE INCLUYE SALON DE REUNIONES, OFICINA, BAÑOS Y OBRAS EXTERIORES		
32	CONTRAPARTE TECNICOA KIOSCOS COCA COLA	PLAN		ENTREGADO	CORRESPONDE AL DISEÑO DE MOBILIARIO URBANO DEL TIPO KIOSCO PARA DIFERNTES SECTORES DE LA COMUNA Y DE DIFERENTES TIPOLOGÍAS: KIOSCOS DE BORDE COSTETO, KIOSCOS DE DIARIOS Y REVISTAS, KIOSCOS DE VERDURAS Y TRICICLOS.		

33	PAVIMENTO ULISES POIRIER	ACHUPALLAS			<p>CORRESPONDE AL PAVIMENTO DE CALLE ULISES POIRIER ENTRE 1 ORIENTE ENTRE ARTURO GODOY Y GUACOLDA COMPRENDE UNA LONGITUD DE 126 ML Y UN ANCHO DE 6.0 METROS</p>		
34	CIRCUITO 21 PONIENTE ACCESO CESFAM	GOMEZ CARREÑO	MUNICIPAL 2011	APROBADO	<p>CORRESPONDE AL PAVIMENTO DE ACCESO AL NUEVO CONSULTORIO DE GOMEZ CARREÑO UBICADO AL LADO PONIENTE DE LA CALLE 5 SUR ENTRE LAS CALLES 19 Y 21 PONIENTE, UNIENDO ESTA ÚLTIMA CON CALLE 22 PONIENTE. TIENE UNA LONGITUD DE 410 ML. CON UN ANCHO VARIABLE SIENDO EL MINIMO DE 15 MT.</p>		
35	RETORNO AVDA. JORGE MONTT	PLAN	FNDR 2012	APROBADO	<p>BUSCA DAR SOLUCIÓN A L PROBLEMA DE VIRAJE AL SUR EN LA AV. JORGE MONTT A TRAVÉS DE UN RETORNO EMPLAZADO AL PONIENTE DE LA VIA CON UNA LONGITUD DE VIRAJE DE 45 ML. LONGITUD DE DESACELERACIÓN DE 22 ML Y UNA LONGITUD DE PISTA DE ESPERA DE 30 ML.</p>		
36	Construcción Extens. Redes Agua Pot. Pob. Lago Cóndor	FORESTAL	FNDR 2011	APROBADO	<p>COMPRENDE LA SOLUCIÓN A DOCE VIVIENDAS CON UNA RED DE DIAMETRO 110 MM. Y DE LARGO 61,50 ML. SE ENCUENTRA APROBADO POR ESVAL.</p>		



37	Construcción Extensión Redes Agua POTABLE Y ALCANTARILLADO POBLACIÓN JUAN PABLO II	FORESTAL	FNDR 2011	APROBADO	<p>COMPRENDE LA SOLUCION SANITARIA PARA 74 VIVIENDAS. EL AGUA POTABLE ES CON UNA RED DE 448 ML DE DIAMETRO 110 MM. EL ALCANTARILLADO ES POR UN COLECTOR DE 365 ML Y DE DIAMETRO 200 MM.</p>		
38	CONSTRUCCION EXTENSION DE REDES DE AGUA POTABLE Y ALCANTARILLADO POBLACION PUERTA WILLIAMS	FORESTAL	FNDR 2011	APROBADO	<p>COMPRENDE LA SOLUCION SANITARIA PARA 10 VIVIENDAS Y UN TERRENO DE EQUIPAMIENTO. EL AGUA POTABLE ES CON UNA RED DE 117 ML DE DIAMETRO 110 MM. EL ALCANTARILLADO ES POR UN COLECTOR DE 69 ML Y DE DIAMETRO 200 MM.</p>		
39	REPOSICION PABELLON LICEO GUILLERMO RIVERA	PLAN	FRC	PENDIENTE	<p>SE TRABAJO EN EL DESARROLLO DEL PROYECTO PARA REPOSTULACION A FONDOS, COMPRENDE UNA SUPERFICIE PROYECTADA DE 1.616 M2, DISTRIBUIDOS DE ACUERDO AL SIGUIENTE PROGRAMA: 9 AULAS DE CLASES, PASILLOS, ESCALERAS, ASCENSOR DE DISCAPACITADOS, MURO PERIMETRAL Y HABILITACION DE ESTACIONAMIENTOS.</p>		
40	PASARELA PEATONAL EN CANAL BEAGLE	CANAL BEAGLE		EN DESARROLLO	<p>COMPRENDE EL DISEÑO PARA REPOSICION DE LA PASARELA DE CANAL BEAGLE INCLUYENDO RAMPAS DE ACCESO PARA DISCAPACITADOS Y PERSONAS CON DIFICULTADES DE DESPLAZAMIENTO. COMPRENDE UNA INTERVENCIÓN DE 300 M2 DE PASARELA EN ESTRUCTURA METÁLICA.</p>		

41	SUBDIVISION LOTE MUNICIPAL	FORESTAL		EN DESARROLLO	<p>CORRESPONDE AL ORDENAMIENTO DEL TERRENO MUNICIPAL UBICADO EN FORESTAL CON EL OBJETIVO DE GENERAR PAÑOS DESTINADOS A CARABINEROS DE CHILE, CORPORACION MUNICIPAL, AGRUPACION DE JUNTA DE VECINOS Y MUNICIPIO.</p>		
42	LEVANTAMIENTOS TOPOGRAFICOS DEL AÑO 2011	COMUNA DE VIÑA DEL MAR		EJECUTADOS	<p>SE EFECTUARON: 84 LEVANTAMIENTOS, CON UNA SUPERFICIE DE 104.70 HECTAREAS (1.046.483 M2) CORRESPONDEN A LEVANTAMIENTOS TOPOGRAFICOS EJECUTADOS EN DISTINTOS SECTORES DE LA COMUNA DE VIÑA DEL MAR Y CUYAS SOLICITUDES SON EFECTUADAS POR LAS DIFERENTES UNIDADES MUNICIPALES.</p>	